

กรมชลประทาน

สถานการณ์ และการบริหารจัดการน้ำ

ฤดูแล้ง ปี 2569/70

วันที่ 22 พฤศจิกายน 2569

สำนักบริหารจัดการน้ำและอุทกวิทยา กรมชลประทาน

กรมชลประทาน
13 มิถุนายน 2569

1 สภาพภูมิอากาศและปริมาณฝน

สำนักบริหารจัดการน้ำและอุทกวิทยา

ปริมาณฝนสะสม
(1 ม.ค. – 15 พ.ย. 2569)

ฝนสะสมต่ำกว่าค่าปกติ
-2%

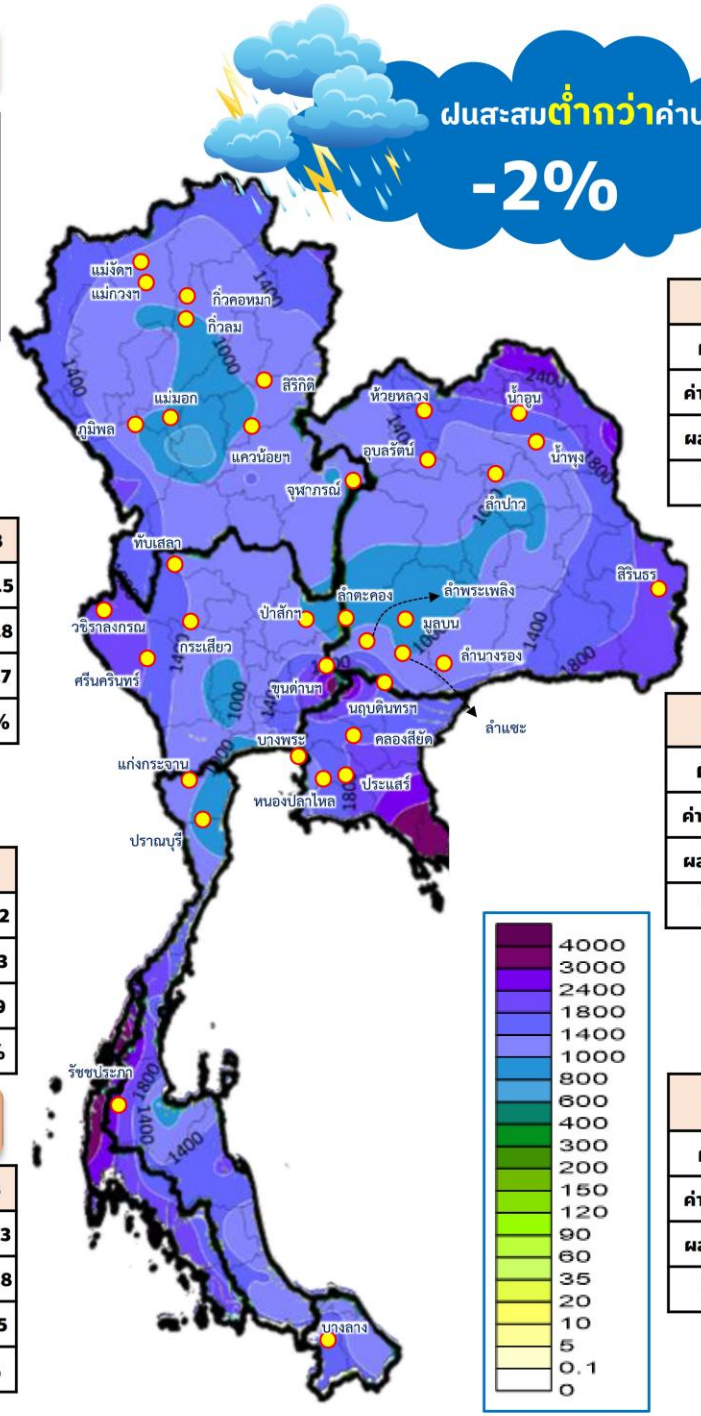

รวมทั้งประเทศ

ค่าปกติทั้งปี 1,622 มม.

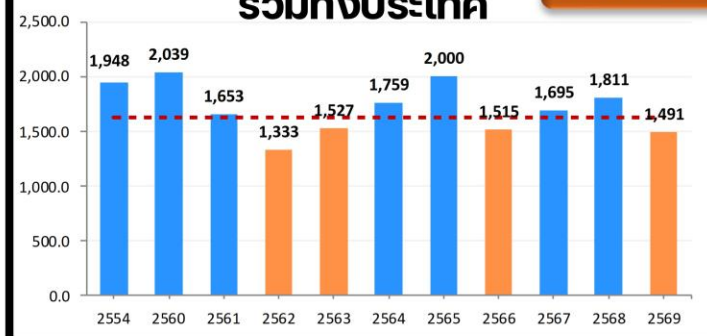

ปี	2569	2568
ฝน	1,490.7	1,656.8
ค่าปกติ	1,522.2	1,522.2
ผลต่าง	-31.5	+134.6
%	-2%	+9%

ภาคเหนือ

ค่าปกติทั้งปี 1,253.8 มม.

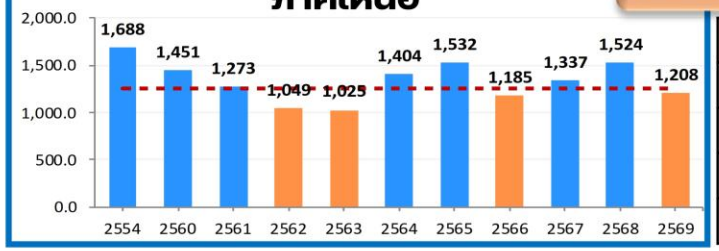

ปี	2569	2568
ฝน	1,207.6	1,504.5
ค่าปกติ	1,234.8	1,234.8
ผลต่าง	-27.2	+269.7
%	-2%	+22%

ภาคกลาง

ค่าปกติทั้งปี 1,292.3 มม.

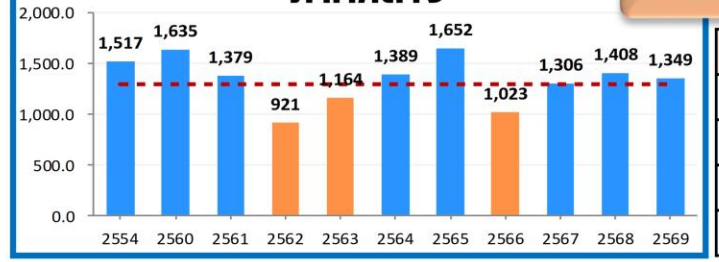

ปี	2569	2568
ฝน	1,349.4	1,402.2
ค่าปกติ	1,274.3	1,274.3
ผลต่าง	+75.1	+127.9
%	+6%	+10%

ภาคใต้ ฝั่งตะวันตก

ค่าปกติทั้งปี 2,816.9 มม.

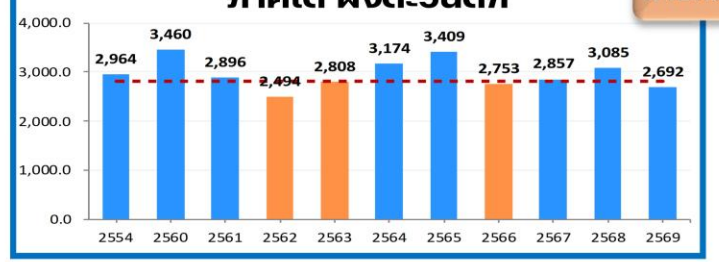

ปี	2569	2568
ฝน	2,692.2	2,794.3
ค่าปกติ	2,646.8	2,646.8
ผลต่าง	+45.4	+147.5
%	+2%	+6%

ภาคตะวันออกเฉียงเหนือ

ค่าปกติทั้งปี 1,421.1 มม.

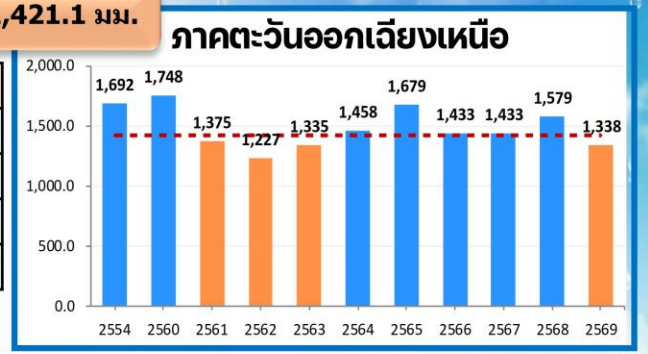

ปี	2569	2568
ฝน	1,337.7	1,560.2
ค่าปกติ	1,411.0	1,411.0
ผลต่าง	-73.3	+149.2
%	-5%	+11%

ภาคตะวันออก

ค่าปกติทั้งปี 1,884.5 มม.

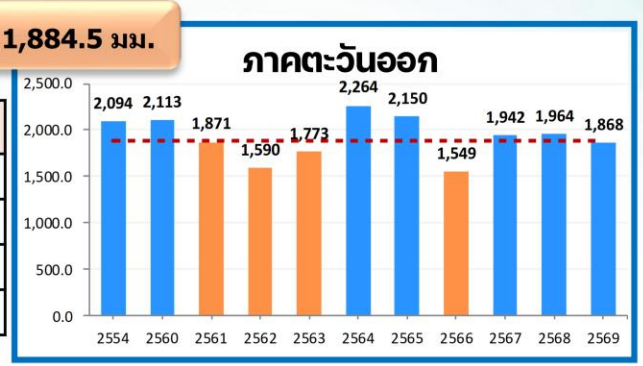

ปี	2569	2568
ฝน	1,867.6	1,953.2
ค่าปกติ	1,859.7	1,859.7
ผลต่าง	+7.9	+93.5
%	+0%	+5%

ภาคใต้ ฝั่งตะวันออก

ค่าปกติทั้งปี 1,830.3 มม.

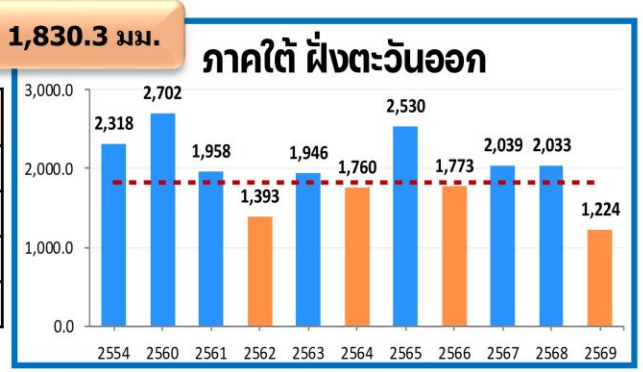

ปี	2569	2568
ฝน	1,223.7	1,264.7
ค่าปกติ	1,362.8	1,362.8
ผลต่าง	-139.1	-98.1
%	-10%	-7%

ที่มา : กรมอุตุนิยมวิทยา ค่าปกติฝน 30 ปี (พ.ศ. 2534-2563) หมายเหตุ หน่วย มิลลิเมตร

สภาพภูมิอากาศ

วันที่ 22 พฤศจิกายน 2569

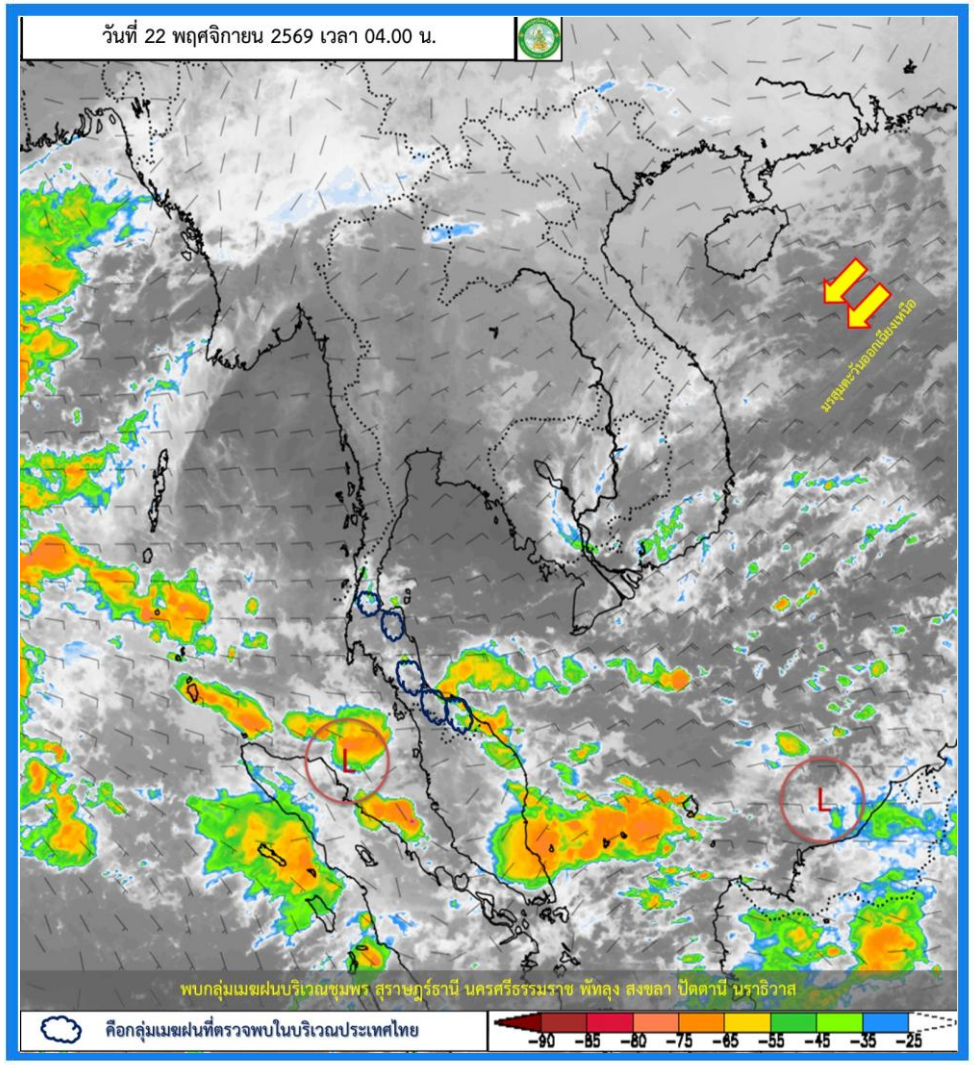

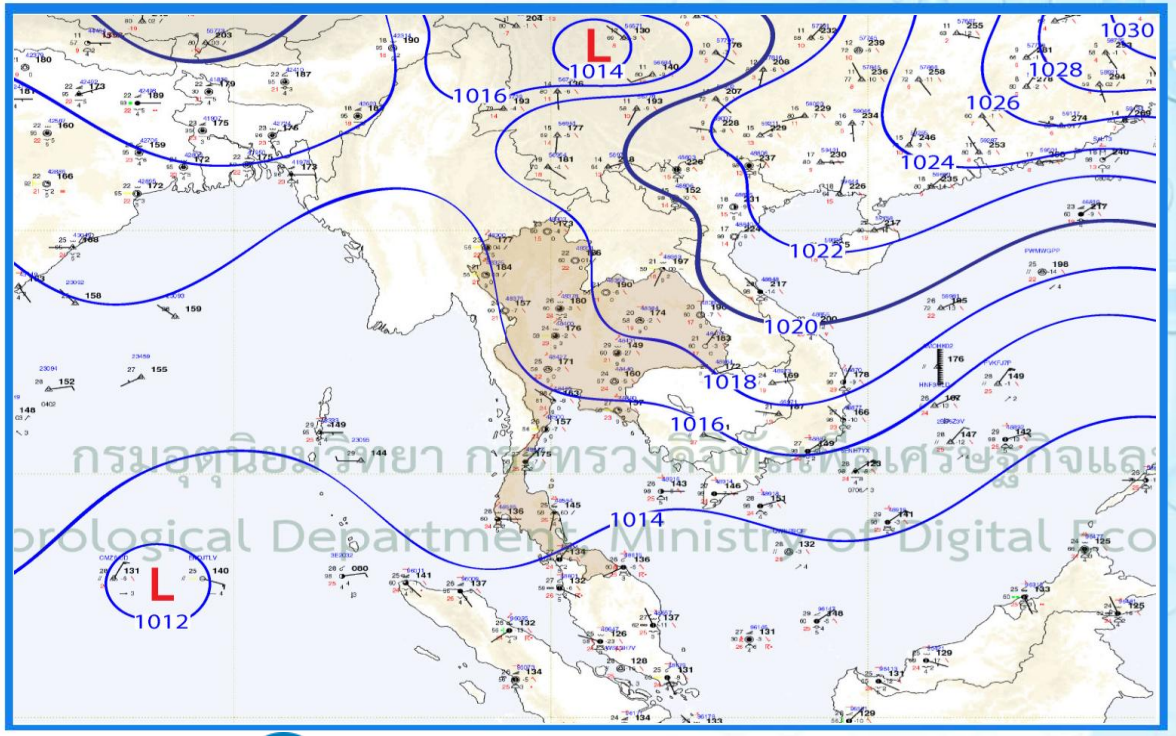

พยากรณ์อากาศ 24 ชั่วโมงข้างหน้า

บริเวณความกดอากาศสูงหรือมวลอากาศเย็นจากประเทศจีนปกคลุมประเทศไทยตอนบนและทะเลจีนใต้ ส่งผลให้ประเทศไทยตอนบนมีอากาศเย็นในตอนเช้า แต่ยังคงมีฝนเกิดขึ้นได้บางพื้นที่ในภาคเหนือตอนบน ส่วนภาคใต้เริ่มมีฝนลดลงแต่ยังคงมีฝนตกหนักบางแห่ง เนื่องจากมรสุมตะวันออกเฉียงเหนือกำลังค่อนข้างแรงที่พัดปกคลุมอ่าวไทยและภาคใต้เริ่มอ่อนกำลังลง

ปริมาณฝน 24 ชั่วโมงย้อนหลัง

วันที่ 21 - 22 พฤศจิกายน 2569

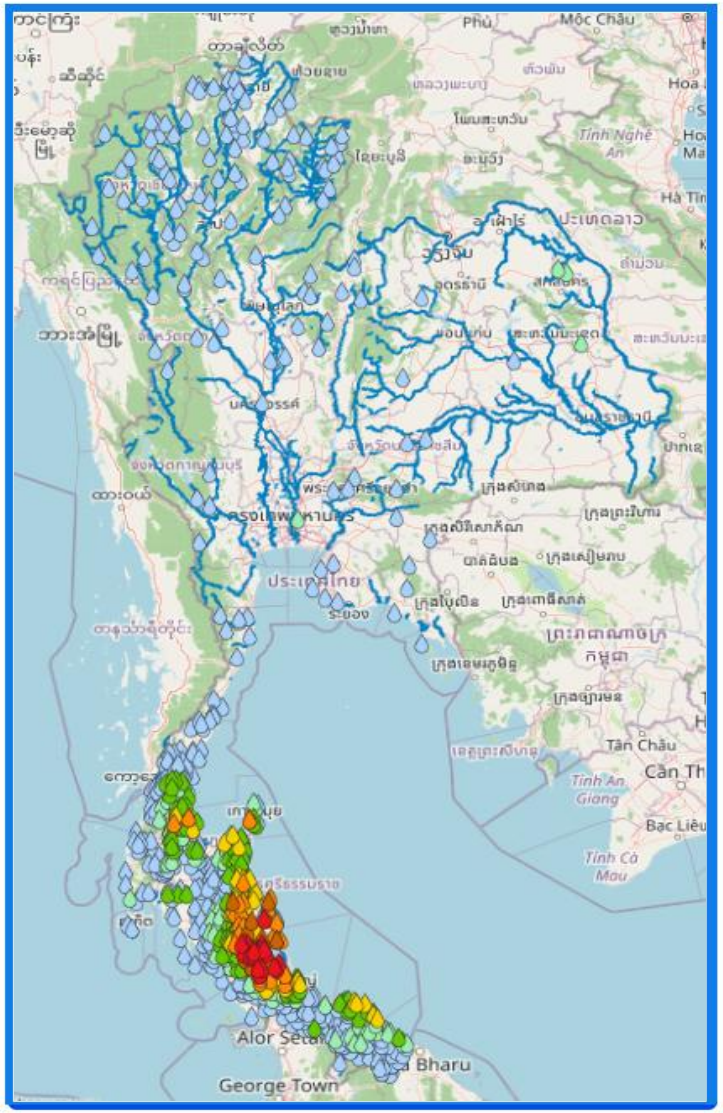

สถานี	ตำบล อำเภอ จังหวัด	เวลา	ฝนสะสม (มม.)
สะพานข้ามคลองบางม่วง	ต.ฝาละมี อ.ปากพะยูน จ.พัทลุง	05:00 น.	168.8
หน่วยพิทักษ์ป่าอ่าวท่ายาง	ต.เกาะหมาก อ.ปากพะยูน จ.พัทลุง	06:00 น.	123.6
บ้านควนอินนอโม	ต.ตะโหมด อ.ตะโหมด จ.พัทลุง	04:00 น.	115.5
สถานีบ้านปากพะยูน	ต.ปากพะยูน อ.ปากพะยูน จ.พัทลุง	00:00 น.	114
ฝายนาท่อม	ต.นาท่อม อ.เมืองพัทลุง จ.พัทลุง	05:00 น.	111
รพสต.บ้านเขาปู่	ต.เขาปู่ อ.ศรีบรรพต จ.พัทลุง	05:00 น.	109.8
สถานีบ้านลำป่า	ต.ลำป่า อ.เมืองพัทลุง จ.พัทลุง	05:00 น.	107
บ้านการะเกด	ต.การะเกด อ.เชียรใหญ่ จ.นครศรีธรรมราช	05:00 น.	106
ทม.พัทลุง	ต.คูหาสวรรค์ อ.เมืองพัทลุง จ.พัทลุง	05:00 น.	104.6
บ้านท่าแค	ต.ท่าแค อ.เมืองพัทลุง จ.พัทลุง	05:00 น.	104.5

>0-10	>10-20	>20-35	>35-50	>50-70	>70-90	>90
ฝนเล็กน้อย ฝนน้อย	ฝนปานกลาง		ฝนหนัก			ฝนหนักมาก ฝนมาก

พยากรณ์ฝนสะสม จากแบบจำลอง WRF

22 พ.ย. 69



23 พ.ย. 69



24 พ.ย. 69



25 พ.ย. 69

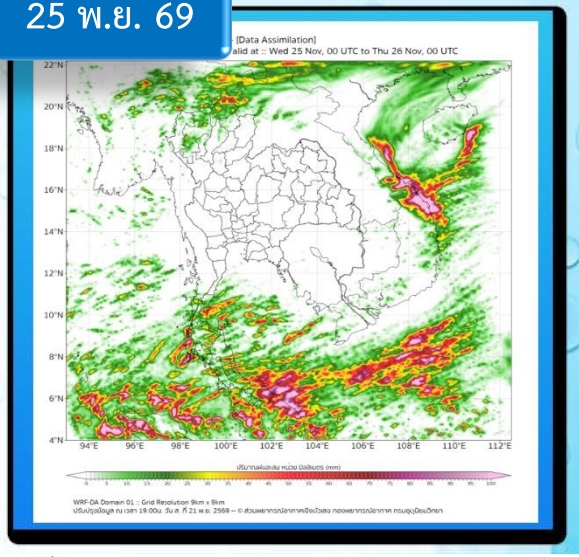

26 พ.ย. 69



27 พ.ย. 69

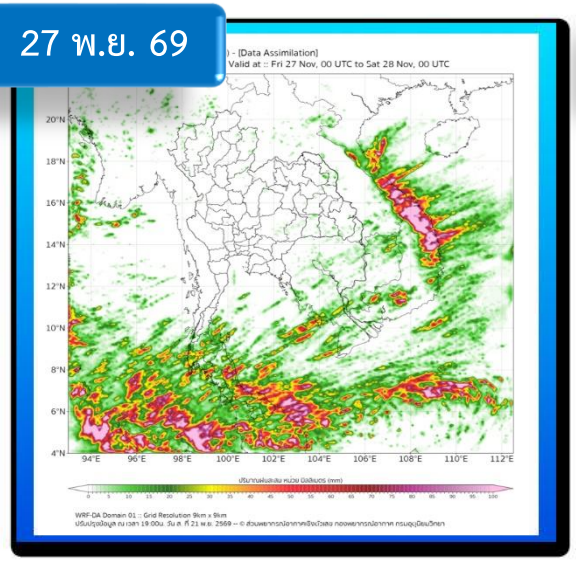

28 พ.ย. 69



วันที่ 22 พ.ย. 69 ประเทศไทยตอนบนจะมีอุณหภูมิลดลงกับมีลมแรงและมีอากาศเย็นลง ในขณะที่ภาคใต้ยังคงมีฝนตกหนักถึงหนักมากบางแห่ง ทั้งนี้เนื่องจากบริเวณความกดอากาศสูงหรือมวลอากาศเย็นกำลังปานกลางถึงค่อนข้างแรงปกคลุมประเทศไทยตอนบน ประกอบกับมรสุมตะวันออกเฉียงเหนือที่พัดปกคลุมอ่าวไทย ภาคใต้ และทะเลอันดามันมีกำลังแรงขึ้น

ช่วงวันที่ 23 - 24 พ.ย. 69 ประเทศไทยตอนบนจะมีอุณหภูมิสูงขึ้นแต่ยังคงมีอากาศเย็นกับมีหมอกในตอนเช้า ส่วนภาคใต้มีฝนลดลงแต่ยังคงมีฝนตกหนักบางแห่ง เนื่องจากบริเวณความกดอากาศสูงหรือมวลอากาศเย็นที่ปกคลุมประเทศไทยตอนบนจะมีกำลังอ่อนลง ในขณะที่มรสุมตะวันออกเฉียงเหนือกำลังอ่อนลง

ช่วงวันที่ 25 - 27 พ.ย. 69 ประเทศไทยตอนบนจะมีอุณหภูมิลดลงกับมีลมแรงและมีอากาศเย็นลง ในขณะที่ภาคใต้มีฝนฟ้าคะนองบางแห่ง เนื่องจากบริเวณความกดอากาศสูงหรือมวลอากาศเย็นกำลังปานกลางระลอกใหม่จากประเทศจีนจะแผ่ปกคลุมประเทศไทยตอนบน ประกอบกับมรสุมตะวันออกเฉียงเหนือที่พัดปกคลุมอ่าวไทย ภาคใต้ และทะเลอันดามันจะมีกำลังแรงขึ้น

หมายเหตุ : ข้อมูลจากกรมอุตุนิยมวิทยา

ปริมาณฝนคาดการณ์และผลต่างจากค่าปกติเดือนพฤศจิกายน 2569 – เมษายน 2570

ปริมาณฝนรวม (มม.)

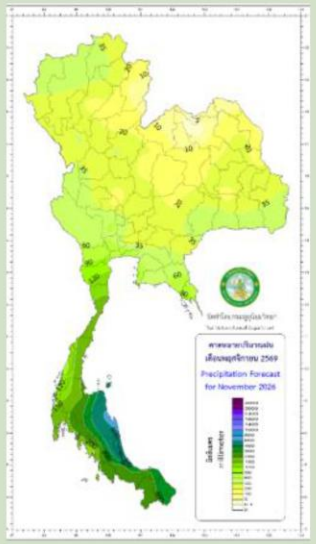
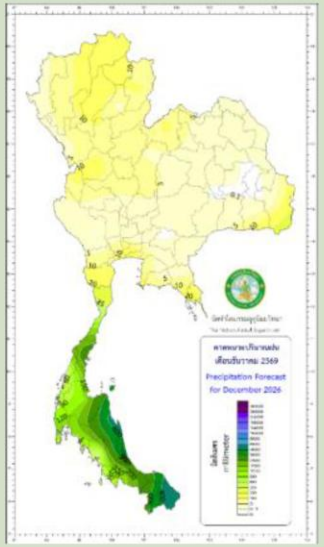
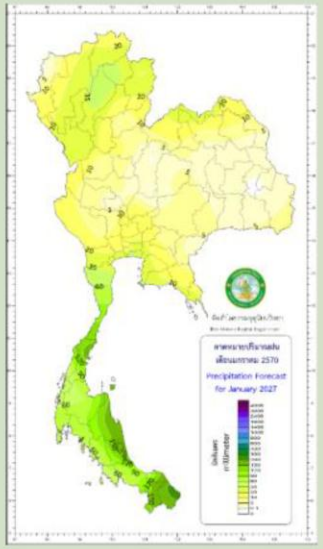
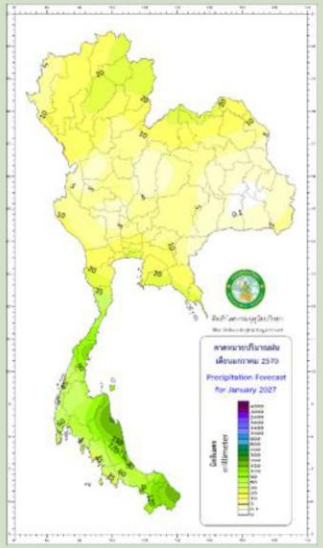
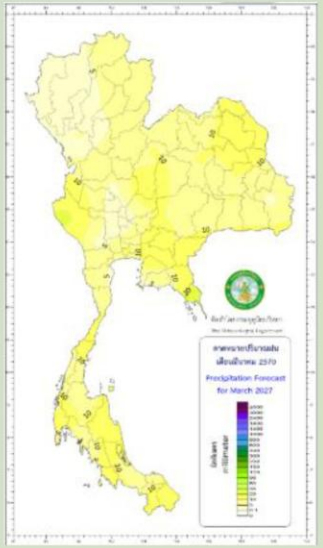
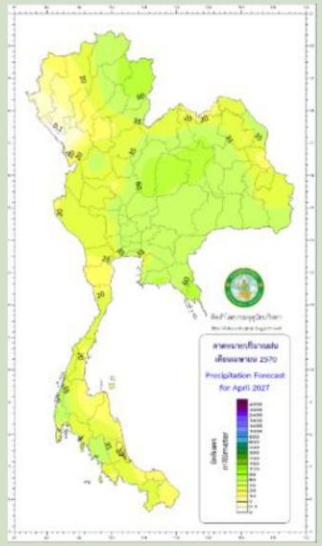

พ.ย. 69	ธ.ค. 69	ม.ค. 70	ก.พ. 70	มี.ค. 70	เม.ย. 70
บริเวณประเทศไทยตอนบนจะมีฝนรวมใกล้เคียงถึงมากกว่าค่าปกติ ส่วนภาคใต้ฝนรวมน้อยกว่าค่าปกติ	บริเวณประเทศไทยตอนบนจะมีฝนรวมใกล้เคียงถึงน้อยกว่าค่าปกติ ส่วนภาคใต้ฝนรวมน้อยกว่าค่าปกติ	พื้นที่ส่วนใหญ่ของประเทศไทยจะมีฝนรวมใกล้เคียงถึงมากกว่าค่าปกติ เว้นภาคใต้ตอนกลางจะมีฝนน้อยกว่าค่าปกติ	พื้นที่ส่วนใหญ่ของประเทศไทยจะมีฝนน้อยกว่าค่าปกติ โดยเฉพาะบริเวณภาคใต้	พื้นที่ส่วนใหญ่ของประเทศไทยจะมีฝนน้อยกว่าค่าปกติ โดยเฉพาะบริเวณภาคตะวันออกและภาคใต้	พื้นที่ส่วนใหญ่ของประเทศไทยจะมีฝนน้อยกว่าค่าปกติ โดยเฉพาะบริเวณภาคตะวันออกเฉียงเหนือและภาคใต้

สูง-ต่ำกว่าค่าปกติ(%)

คาดหมายปริมาณฝนเฉลี่ย

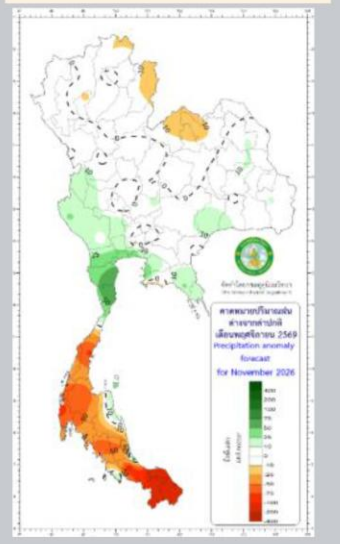
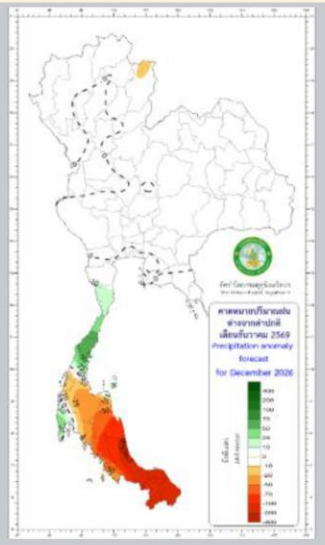
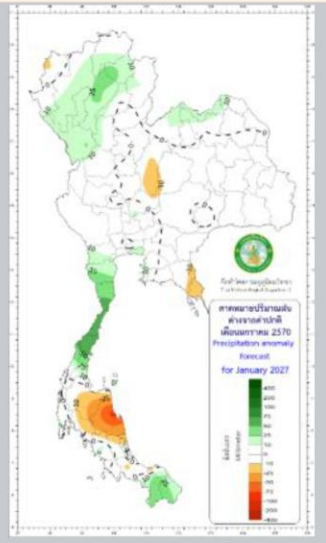
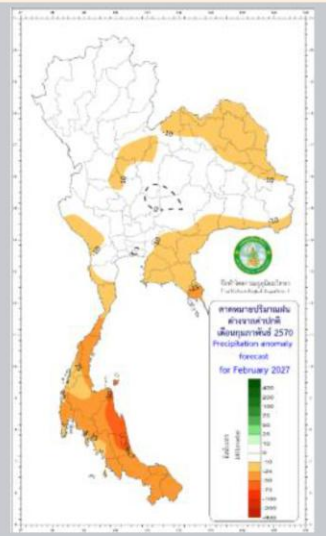

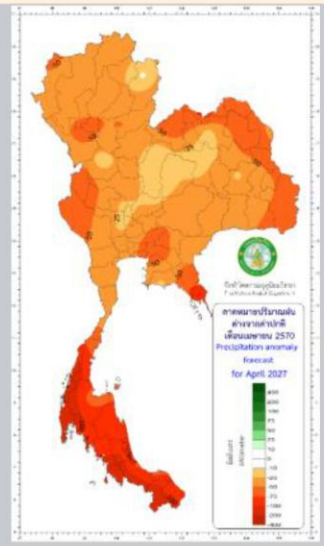

ที่มา กรมอุตุนิยมวิทยา
ข้อมูลผลการคาดการณ์ ณ วันที่ 21 ต.ค. 69

กรมชลประทาน
13 มิถุนายน 2569

2 สถานการณ์น้ำในอ่างเก็บน้ำ และสถานการณ์น้ำท่า

สำนักบริหารจัดการน้ำและอุทกวิทยา

ปริมาณน้ำเก็บกักอ่างเก็บน้ำขนาดใหญ่

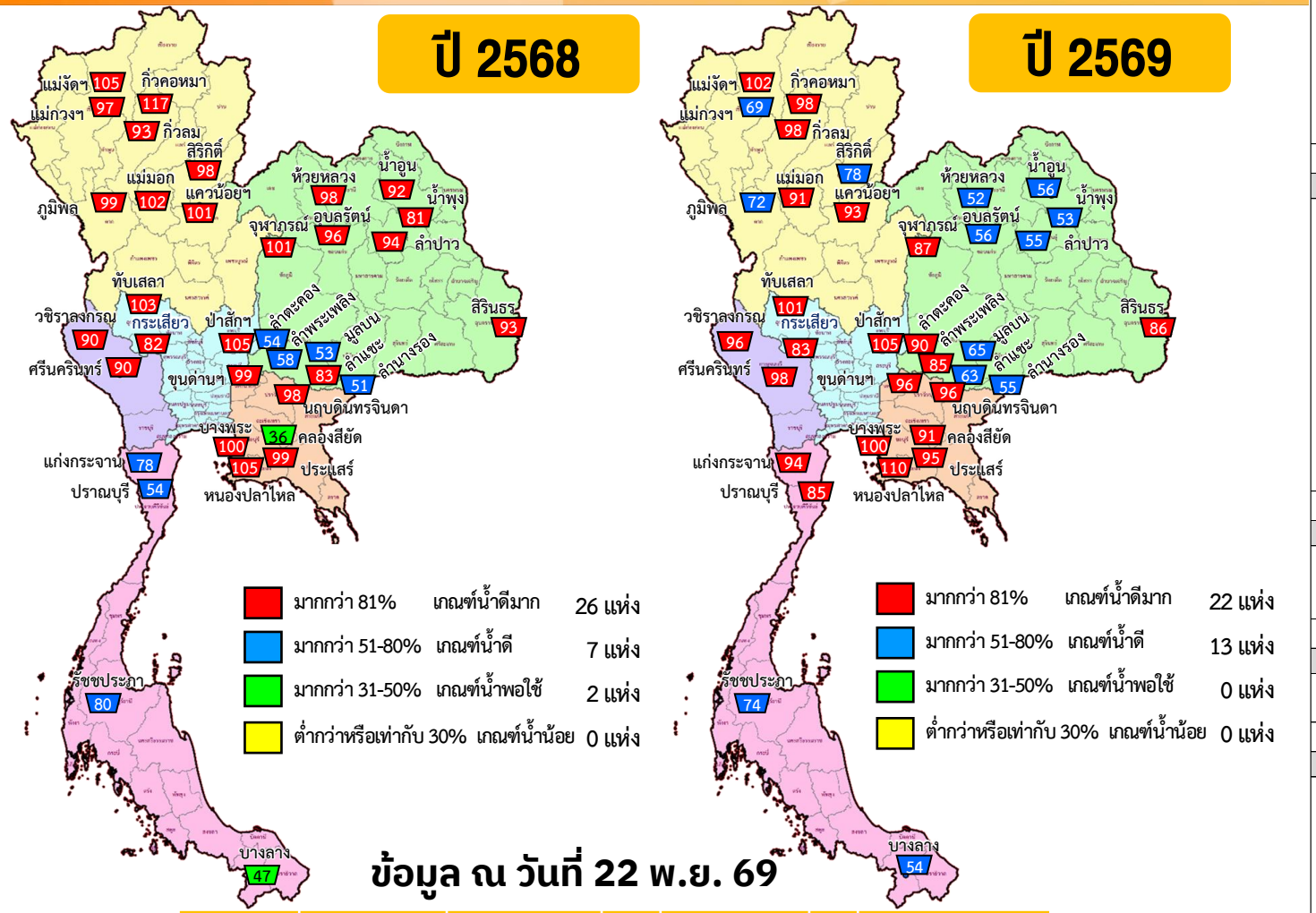

ข้อมูล ณ วันที่ 22 พ.ย. 69

ปี พ.ศ.	ความจุ (ล้าน สบ.ม.)	น้ำเก็บกัก (ล้าน สบ.ม.)	%	น้ำใช้การ (ล้าน สบ.ม.)	%	ปริมาณน้ำเก็บกัก มาก / น้อย
2569	70,838	58,875	83	35,324	75	น้อยกว่าปีที่แล้ว 5,765
2568	70,926	64,639	91	41,102	87	

ภาค อ่างเก็บน้ำเขื่อน	ความจุ ที่ รนส.	ความจุ ที่ รนก.	ความจุน้ำใช้การ	ปริมาณน้ำวันนี้ (หน่วย ล้าน ลบ.ม.) ปี 2568 เก็บกัก	%	ปี 2569 เก็บกัก	%	ใช้การ	%	ปริมาณน้ำไหลลง วันนี้	ปริมาณน้ำระบาย วันนี้
ภาคเหนือ											
ภูมิพล*	13,462	13,462	9,662	13,394	99	9,722	72	5,922	61	10.09	12.01
สิริกิติ์*	10,508	9,510	6,660	9,338	98	7,428	78	4,578	69	6.95	19.97
แม่งัดสมบูรณ์ชล	323	265	253	278	105	270	102	257	102	0.60	0.10
แม่กวงอุดมธารา	295	263	249	255	97	181	69	167	67	0.33	0.07
กิ่วลม	106	106	103	99	93	104	98	100	98	0.63	0.39
กิ่วคอหมา	209	170	164	199	117	167	98	161	98	0.62	0.09
แควน้อยบำรุงแดน	1,080	939	896	951	101	874	93	831	93	2.42	0.86
แม่มอก	110	110	94	112	102	100	91	85	90	0.02	0.02
รวมภาคเหนือ	26,093	24,825	18,080	24,624	99	18,847	76	12,102	67	21.66	33.51
ภาคตะวันออกเฉียงเหนือ											
ห้วยหลวง	136	136	129	132	98	71	52	64	50	0.00	0.09
น้ำอูน	780	520	475	477	92	291	56	246	52	0.29	0.00
น้ำพุง*	200	165	156	134	81	88	53	79	51	0.08	0.00
จุฬาภรณ์*	181	164	127	167	102	143	87	106	84	0.03	0.00
อุบลรัตน์*	4,640	2,431	1,849	2,325	96	1,366	56	784	42	2.88	1.52
ลำปาว	2,450	1,980	1,880	1,870	94	1,090	55	990	53	0.00	0.38
ลำตะคอง	445	314	292	170	54	284	90	261	89	0.88	0.26
ลำพระเพลิง	242	155	154	89	58	132	85	131	85	0.19	0.00
มูลบน	350	141	134	74	53	91	65	84	63	0.10	0.04
ลำแชะ	325	275	268	229	83	173	63	166	62	0.42	0.03
ลำนางรอง	197	121	118	62	51	67	55	63	53	0.05	0.00
สิรินธร*	1,966	1,966	1,135	1,831	93	1,691	86	860	76	0.27	2.03
รวมภาค ตอน.	9,702	8,368	6,716	7,561	90	5,487	66	3,835	57	5.18	4.35
ภาคกลาง											
ป่าสักชลสิทธิ์	1,036	872	857	918	105	913	105	898	105	1.37	4.75
ทับเสลา	190	160	143	165	103	161	101	144	101	0.00	0.33
กระเสียว	390	299	259	245	82	246	82	206	79	0.25	1.05
รวมภาคกลาง	1,616	1,331	1,259	1,328	100	1,320	99	1,248	99	1.62	6.13
ภาคตะวันตก											
ศรีนครินทร์*	18,770	17,745	7,480	15,943	90	17,308	98	7,043	94	11.08	19.94
วชิราลงกรณ*	11,000	8,860	5,848	7,984	90	8,477	96	5,465	93	5.28	11.98
รวมภาคตะวันตก	29,770	26,605	13,328	23,927	90	25,784	97	12,507	94	16.36	31.92
ภาคตะวันออก											
ขุนด่านปราการชล	225	224	219	222	99	214	96	210	96	0.18	0.41
คลองสียัด	450	420	390	151	36	384	91	354	91	0.00	0.01
บางพระ	127	117	105	117	100	117	100	104	100	0.00	0.44
หนองปลาไหล	206	164	150	172	105	180	110	166	110	0.63	0.63
ประแสร์	322	295	275	291	99	281	95	261	95	0.00	0.28
นฤบดินทรจินดา	338	295	280	290	98	283	96	268	96	0.12	1.08
รวมภาคตะวันออก	1,652	1,514	1,420	1,242	82	1,458	96	1,364	96	0.92	2.86
ภาคใต้											
แก่งกระจาน	900	710	645	551	78	664	94	599	93	2.22	4.75
ปราณบุรี	490	391	373	211	54	332	85	314	84	0.28	0.89
รัชชประภา*	6,144	5,639	4,287	4,515	80	4,194	74	2,843	66	1.50	7.21
บางลาง*	1,590	1,454	1,178	680	47	787	54	511	43	4.49	4.02
รวมภาคใต้	9,124	8,194	6,484	5,957	73	5,978	73	4,268	66	8.48	16.87
รวมทั้งประเทศ	77,957	70,838	47,287	64,639	91	58,875	83	35,324	75	54.22	95.63

ปริมาณน้ำใช้การอ่างเก็บน้ำขนาดใหญ่

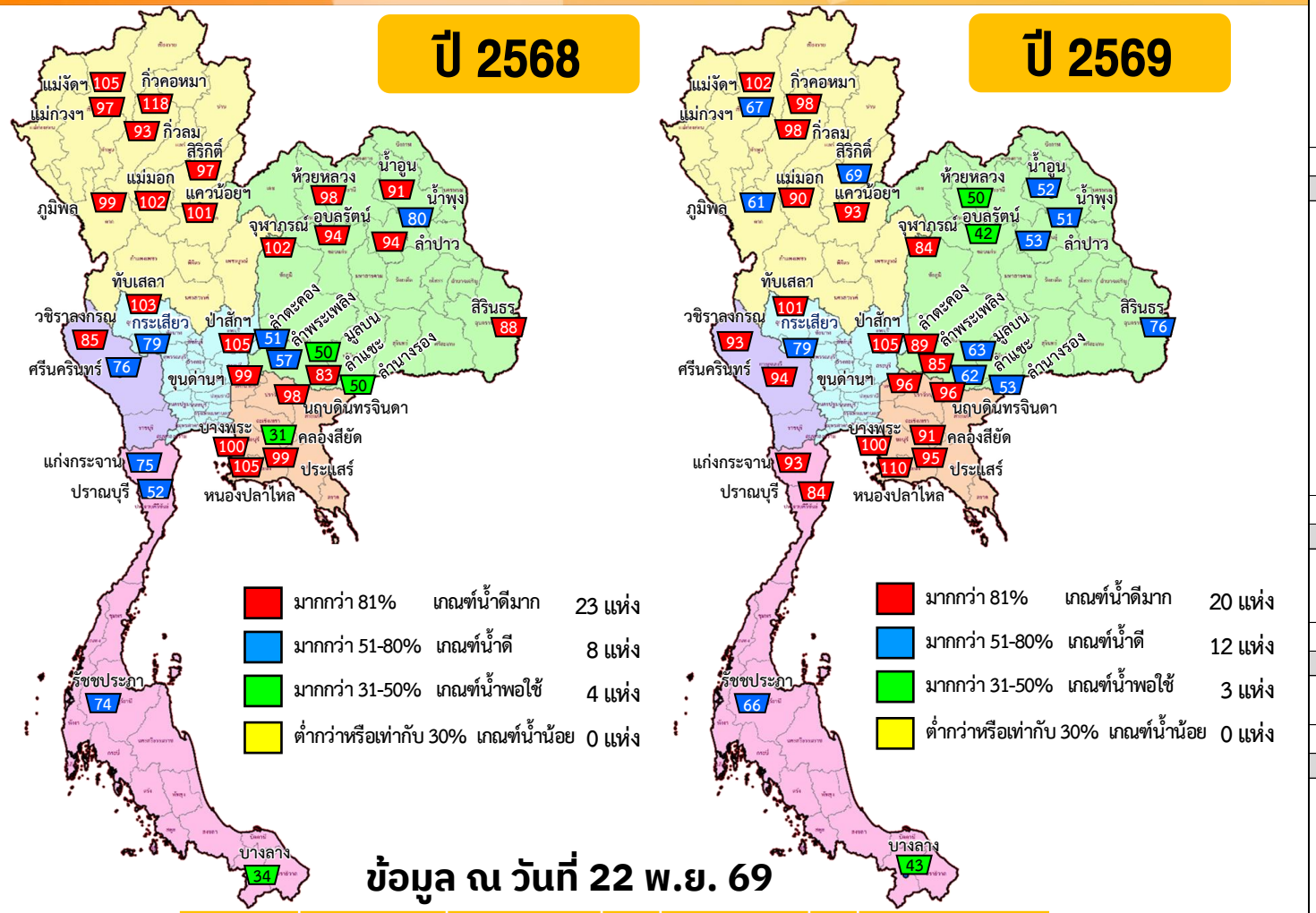

ข้อมูล ณ วันที่ 22 พ.ย. 69

ปี พ.ศ.	ความจุ (ล้าน สบ.ม.)	น้ำเก็บกัก (ล้าน สบ.ม.)	%	น้ำใช้การ (ล้าน สบ.ม.)	%	ปริมาณน้ำเก็บกัก มาก / น้อย
2569	70,838	58,875	83	35,324	75	น้อยกว่าปีที่แล้ว 5,765
2568	70,926	64,639	91	41,102	87	

ภาค อ่างเก็บน้ำเขื่อน	ความจุ ที่ รนส.	ความจุ ที่ รนก.	ความจุน้ำใช้การ	ปริมาณน้ำวันนี้ (หน่วย ล้าน ลบ.ม.)						ปริมาณน้ำไหลลง วันนี้	ปริมาณน้ำระบาย วันนี้
						ปี 2569					
				เก็บกัก	%	เก็บกัก	%	ใช้การ	%		
ภาคเหนือ											
ภูมิพล*	13,462	13,462	9,662	13,394	99	9,722	72	5,922	61	10.09	12.01
สิริกิติ์*	10,508	9,510	6,660	9,338	98	7,428	78	4,578	69	6.95	19.97
แม่งัดสมบูรณ์ชล	323	265	253	278	105	270	102	257	102	0.60	0.10
แม่กวงอุดมธารา	295	263	249	255	97	181	69	167	67	0.33	0.07
กิ่วลม	106	106	103	99	93	104	98	100	98	0.63	0.39
กิ่วคอหมา	209	170	164	199	117	167	98	161	98	0.62	0.09
แควน้อยบำรุงแดน	1,080	939	896	951	101	874	93	831	93	2.42	0.86
แม่มอก	110	110	94	112	102	100	91	85	90	0.02	0.02
รวมภาคเหนือ	26,093	24,825	18,080	24,624	99	18,847	76	12,102	67	21.66	33.51
ภาคตะวันออกเฉียงเหนือ											
ห้วยหลวง	136	136	129	132	98	71	52	64	50	0.00	0.09
น้ำอูน	780	520	475	477	92	291	56	246	52	0.29	0.00
น้ำพุง*	200	165	156	134	81	88	53	79	51	0.08	0.00
จุฬาภรณ์*	181	164	127	167	102	143	87	106	84	0.03	0.00
อุบลรัตน์*	2,431	2,431	1,849	2,325	96	1,366	56	784	42	2.88	1.52
ลำปาว	2,450	1,980	1,880	1,870	94	1,090	55	990	53	0.00	0.38
ลำตะคอง	445	314	292	170	54	284	90	261	89	0.88	0.26
ลำพระเพลิง	242	155	154	89	58	132	85	131	85	0.19	0.00
มูลบน	350	141	134	74	53	91	65	84	63	0.10	0.04
ลำแชะ	325	275	268	229	83	173	63	166	62	0.42	0.03
ลำนางรอง	197	121	118	62	51	67	55	63	53	0.05	0.00
สิรินธร*	1,966	1,966	1,135	1,831	93	1,691	86	860	76	0.27	2.03
รวมภาค ตอน.	9,702	8,368	6,716	7,561	90	5,487	66	3,835	57	5.18	4.35
ภาคกลาง											
ป่าสักชลสิทธิ์	1,036	872	857	918	105	913	105	898	105	1.37	4.75
ทับเสลา	190	160	143	165	103	161	101	144	101	0.00	0.33
กระเสียว	390	299	259	245	82	246	82	206	79	0.25	1.05
รวมภาคกลาง	1,616	1,331	1,259	1,328	100	1,320	99	1,248	99	1.62	6.13
ภาคตะวันตก											
ศรีนครินทร์*	18,770	17,745	7,480	15,943	90	17,308	98	7,043	94	11.08	19.94
วชิราลงกรณ*	11,000	8,860	5,848	7,984	90	8,477	96	5,465	93	5.28	11.98
รวมภาคตะวันตก	29,770	26,605	13,328	23,927	90	25,784	97	12,507	94	16.36	31.92
ภาคตะวันออก											
ขุนด่านปราการชล	225	224	219	222	99	214	96	210	96	0.18	0.41
คลองสียัด	440	420	390	151	36	384	91	354	91	0.00	0.01
บางพระ	127	117	105	117	100	117	100	104	100	0.00	0.44
หนองปลาไหล	206	164	150	172	105	180	110	166	110	0.63	0.63
ประแสร์	322	295	275	291	99	281	95	261	95	0.00	0.28
นฤบดินทรจินดา	332	295	280	290	98	283	96	268	96	0.12	1.08
รวมภาคตะวันออก	1,652	1,514	1,420	1,242	82	1,458	96	1,364	96	0.92	2.86
ภาคใต้											
แก่งกระจาน	900	710	645	551	78	664	94	599	93	2.22	4.75
ปราณบุรี	490	391	373	211	54	332	85	314	84	0.28	0.89
รัชชประภา*	6,144	5,639	4,287	4,515	80	4,194	74	2,843	66	1.50	7.21
บางลาง*	1,590	1,454	1,178	680	47	787	54	511	43	4.49	4.02
รวมภาคใต้	9,124	8,194	6,484	5,957	73	5,978	73	4,268	66	8.48	16.87
รวมทั้งประเทศ	77,957	70,838	47,287	64,639	91	58,875	83	35,324	75	54.22	95.63

ปริมาณน้ำในอ่างเก็บน้ำขนาดกลาง วันที่ 22 พฤศจิกายน 2569

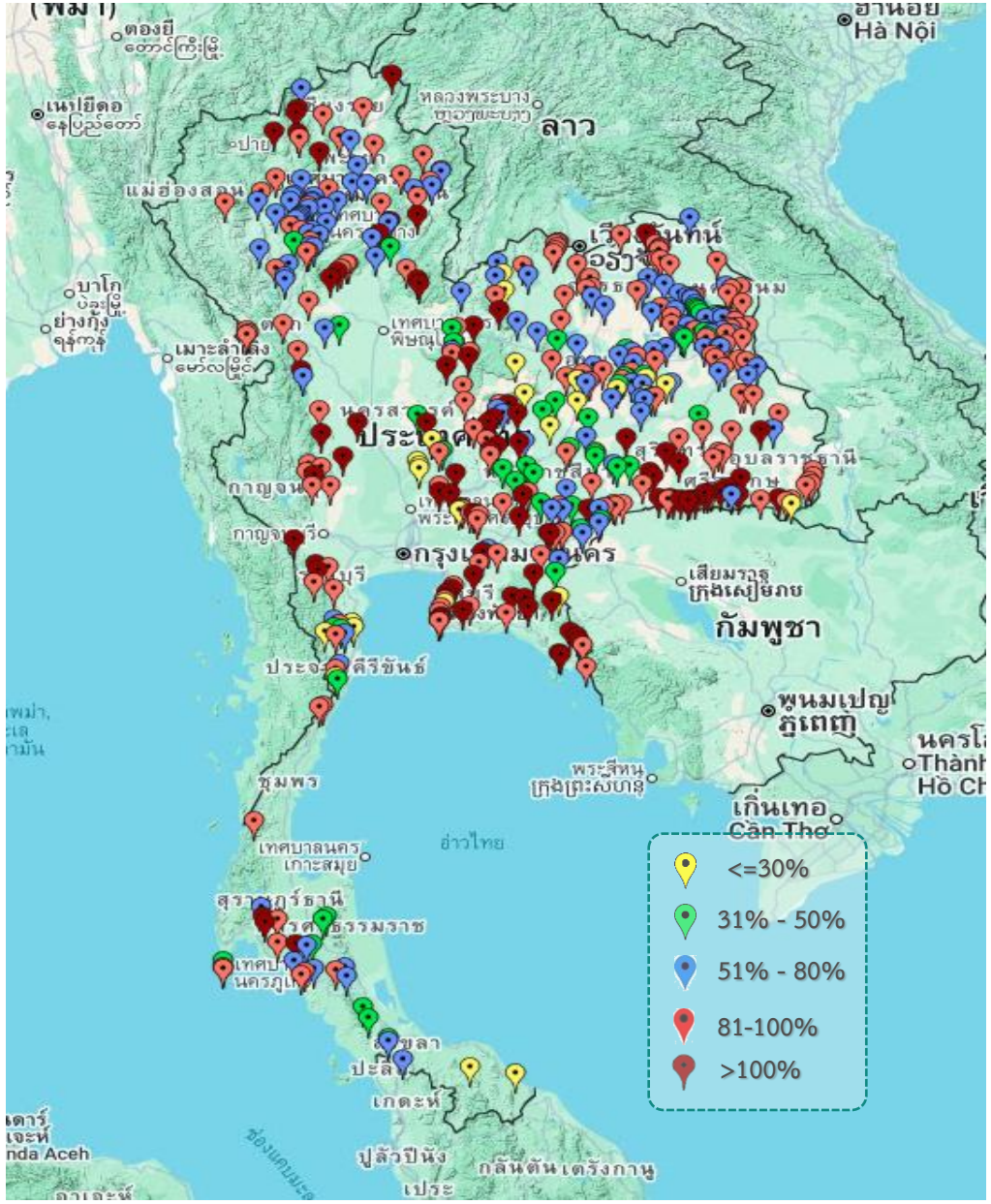

ภาค	ปริมาณน้ำอ่างเก็บน้ำขนาดกลาง จำนวน 448 แห่ง								
	จำนวนอ่าง	ความจุ	น้ำใช้การ	ปริมาณน้ำปี 2568	% รนก.	ปริมาณน้ำปี 2569	% รนก.	ใช้การปี 2569	% ใช้การ
เหนือ	92	1,184	1,093	1,494	126	962	81	871	80
ตะวันออกเฉียงเหนือ	234	2,209	2,030	2,013	91	1,768	80	1,592	78
กลาง	28	419	389	383	91	379	90	348	90
ตะวันตก	9	170	159	144	85	172	101	161	101
ตะวันออก	54	1,118	1,055	959	86	1,093	98	1,031	98
ใต้	44	727	673	443	61	441	61	387	58
รวม	461	5,828	5,399	5,435	93	4,815	83	4,390	81

สรุปอ่างขนาดกลางที่มีปริมาตรในช่วง <=30%, >30 - 50% ,>50-80%, > 80-100% และ >100%

ภาค	<=30%	>30-50%	>50-80%	>80-100%	>100%
เหนือ	0	4	40	33	15
ตอน.	13	30	65	95	31
ตะวันออก	3	3	4	20	24
กลาง	4	3	2	10	9
ตะวันตก	0	0	0	5	4
ใต้	6	10	11	14	3
รวม	26	50	122	177	86

รวมทั้งหมด 461 แห่ง

ปริมาตรน้ำในอ่างเก็บน้ำขนาดใหญ่และขนาดกลาง วันที่ 22 พฤศจิกายน 2569

ภาค	ขนาดใหญ่				ขนาดกลาง				รวมอ่างขนาดใหญ่และกลาง						รับน้ำได้อีก		เปรียบเทียบปี 68 กับ 69	
	จำนวน	ความจุ	ปี 2569	% ความจุอ่างฯ	จำนวน	ความจุ	ปี 2569	% ความจุอ่างฯ	จำนวน	ความจุ	ปี 2568		ปี 2569		ปริมาตร	%	ปริมาตร	%
											ปริมาตร	%	ปริมาตร	%				
เหนือ	8	24,825	18,847	76	92	1,184	962	81	100	26,009	26,118	100	19,808	76	6,205	24	-6,310	-24
ตอน.	12	8,368	5,487	66	234	2,209	1,768	80	246	10,577	9,574	91	7,255	69	3,322	31	-2,319	-22
กลาง	3	1,331	1,320	99	28	419	379	90	31	1,750	1,711	98	1,699	97	94	3	-12	-1
ตะวันตก	2	26,605	25,784	97	9	170	172	101	11	26,775	24,071	90	25,957	97	819	3	1,886	7
ตะวันออก	6	1,515	1,458	96	54	1,118	1,093	98	60	2,633	2,201	84	2,552	97	97	3	351	13
ใต้	4	8,194	5,978	73	44	727	441	61	48	8,922	6,399	72	6,419	72	2,502	28	20	0
รวม	35	70,838	58,875	83	461	5,828	4,815	83	496	76,666	70,075	91	63,690	83	13,039	17	-6,385	-8
ปริมาณน้ำใช้การ		47,301	35,324	75		5,399	4,390	81		52,700	46,109	87	39,714	75				

สามารถรับน้ำได้อีก 13,039 ล้าน ลบ.ม. (17%)

%น้ำใช้การ=(ปริมาตรน้ำใช้การ/ความจุน้ำใช้การ)*100

ปริมาณน้ำในอ่างเก็บน้ำขนาดใหญ่และขนาดกลาง 496 แห่ง

วันที่ 22 พ.ย. 69

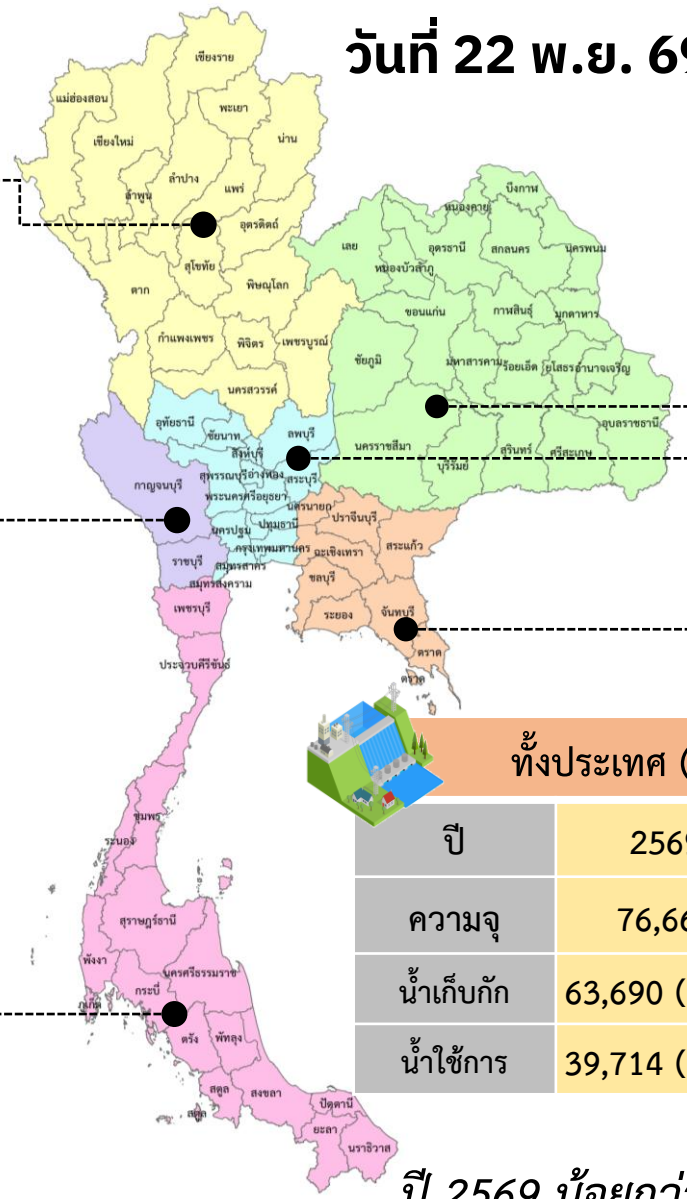

ภาคเหนือ (100 แห่ง)

ปี	2569	2568
ความจุ	26,009	25,970
น้ำเก็บกัก	19,808 (76%)	26,118 (101%)
น้ำใช้การ	12,973 (68%)	19,283 (101%)

ภาคตะวันตก (11 แห่ง)

ปี	2569	2568
ความจุ	26,775	26,769
น้ำเก็บกัก	25,957 (97%)	24,071 (90%)
น้ำใช้การ	12,668 (94%)	10,783 (80%)

ภาคใต้ (48 แห่ง)

ปี	2569	2568
ความจุ	8,922	8,916
น้ำเก็บกัก	6,419 (72%)	6,399 (72%)
น้ำใช้การ	4,655 (65%)	4,634 (65%)

ภาคตะวันออกเฉียงเหนือ (246 แห่ง)

ปี	2569	2568
ความจุ	10,577	10,490
น้ำเก็บกัก	7,255 (69%)	9,574 (91%)
น้ำใช้การ	5,427 (62%)	7,739 (89%)

ภาคกลาง (31 แห่ง)

ปี	2569	2568
ความจุ	1,750	1,838
น้ำเก็บกัก	1,699 (97%)	1,711 (93%)
น้ำใช้การ	1,596 (97%)	1,609 (92%)

ทั้งประเทศ (496 แห่ง)

ปี	2569	2568
ความจุ	76,666	76,506
น้ำเก็บกัก	63,690 (83%)	70,074 (92%)
น้ำใช้การ	39,714 (75%)	46,092 (88%)

ภาคตะวันออก (60 แห่ง)

ปี	2569	2568
ความจุ	2,633	2,524
น้ำเก็บกัก	2,552 (97%)	2,201 (87%)
น้ำใช้การ	2,395 (97%)	2,044 (86%)

หน่วย ล้าน ลบ.ม.

ปี 2569 น้อยกว่าปี 2568 จำนวน 5,916 ล้าน ลบ.ม.

กราฟเปรียบเทียบปริมาณน้ำใช้การในอ่างเก็บน้ำขนาดใหญ่และขนาดกลาง ตั้งแต่ปี 2554 ถึง ปี 2569

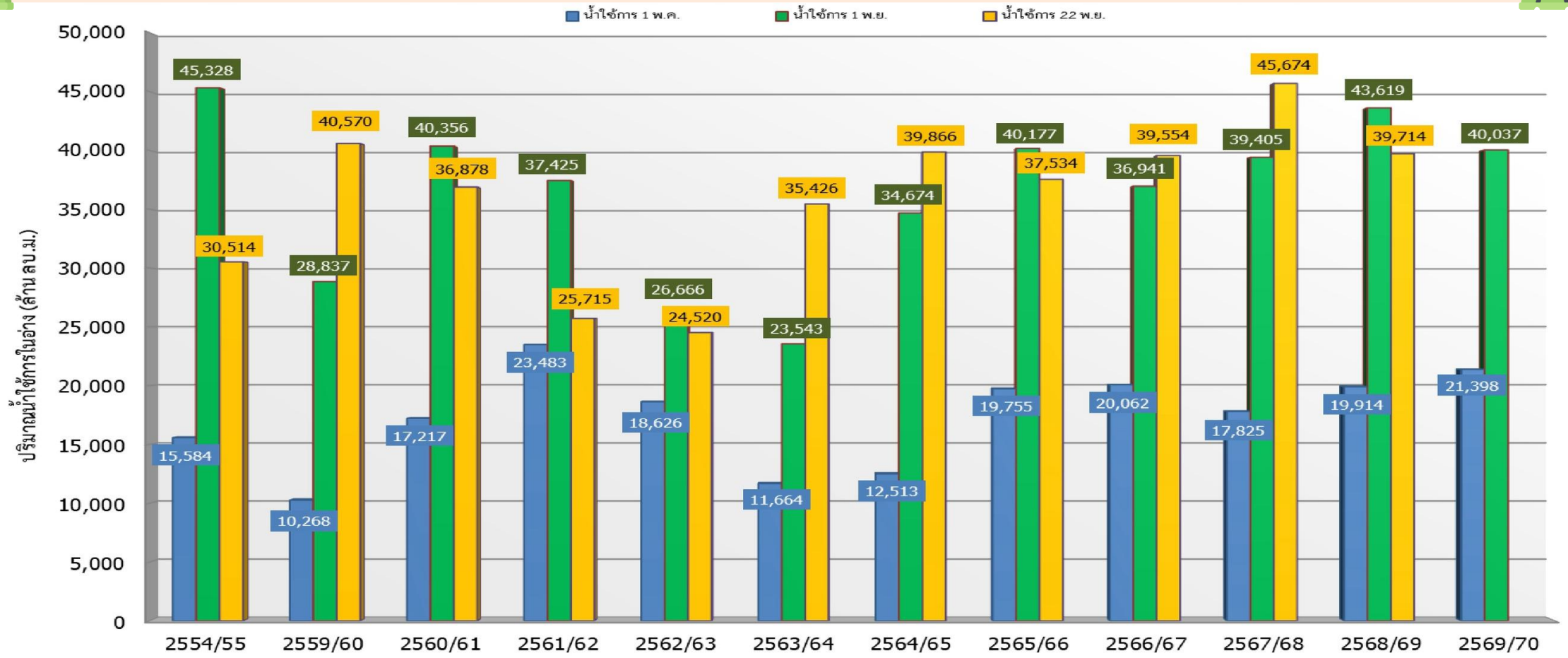

	ปี 25 (1)/(2)	2554/55	2559/60	2560/61	2561/62	2562/63	2563/64	2564/65	2565/66	2566/67	2567/68	2568/69	2569/70
(1)	น้ำใช้การ 1 พ.ค.	15,584	10,268	17,217	23,483	18,626	11,664	12,513	19,755	20,062	17,825	19,914	21,398
(1)	น้ำใช้การ 1 พ.ย.	45,328	28,837	40,356	37,425	26,666	23,543	34,674	40,177	36,941	39,405	43,619	40,037
(2)	น้ำใช้การ 22 พ.ย.	30,514	40,570	36,878	25,715	24,520	35,426	39,866	37,534	39,554	45,674	39,714	

กราฟเปรียบเทียบปริมาณน้ำใช้การในลุ่มน้ำเจ้าพระยา (ภูมิพล สิริกิติ์ แควน้อยฯ ป่าสักฯ) ตั้งแต่ปี 2554 ถึง ปี 2569



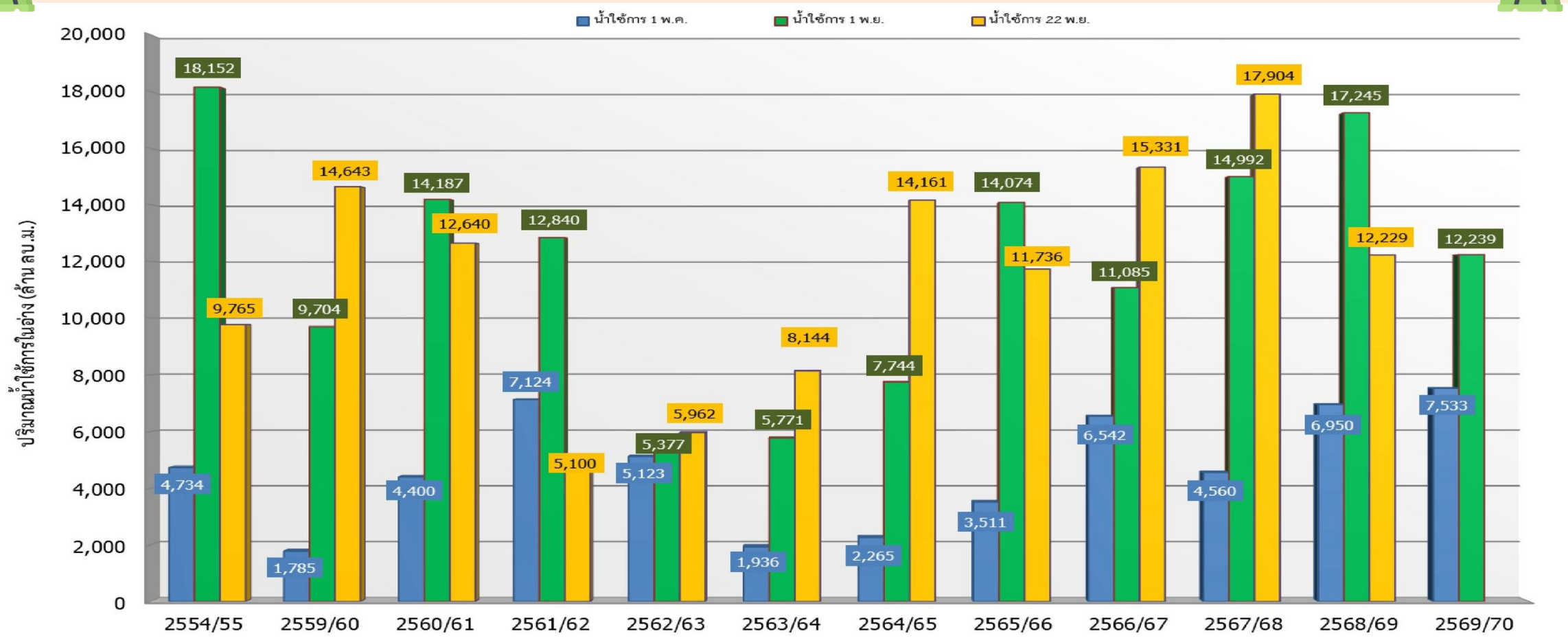

ปี 25 (1)/(2)	2554/55	2559/60	2560/61	2561/62	2562/63	2563/64	2564/65	2565/66	2566/67	2567/68	2568/69	2569/70
(1) น้ำใช้การ 1 พ.ค.	4,734	1,785	4,400	7,124	5,123	1,936	2,265	3,511	6,542	4,560	6,950	7,533
(1) น้ำใช้การ 1 พ.ย.	18,152	9,704	14,187	12,840	5,377	5,771	7,744	14,074	11,085	14,992	17,245	12,239
(2) น้ำใช้การ 22 พ.ย.	9,765	14,643	12,640	5,100	5,962	8,144	14,161	11,736	15,331	17,904	12,229	

แนวโน้มสถานการณ์น้ำท่าในลำน้ำสายหลัก วันที่ 22 พฤศจิกายน 2569

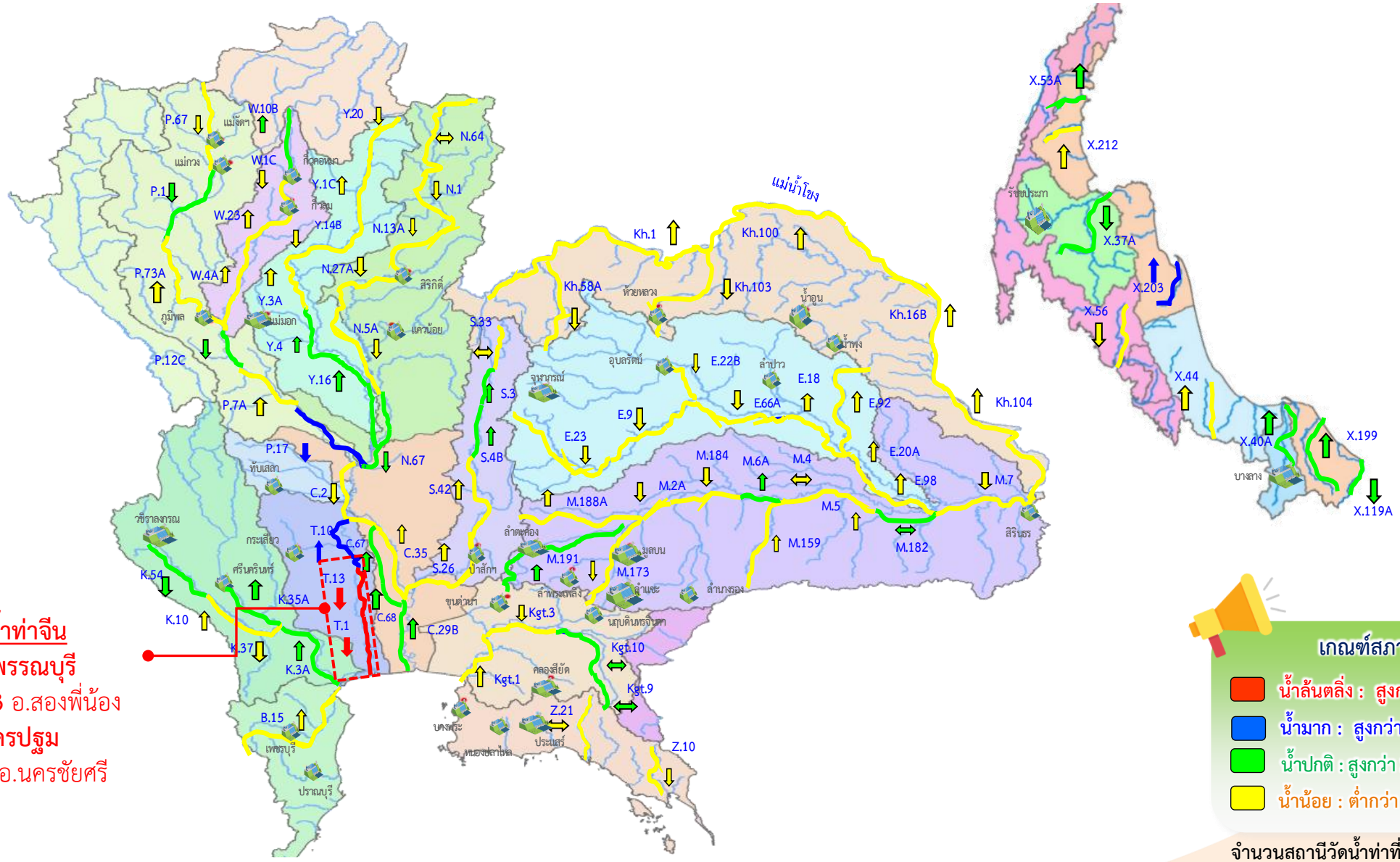

แม่น้ำท่าจีน
จ.สุพรรณบุรี
T.13 อ.สองพี่น้อง
จ.นครปฐม
T.1 อ.นครชัยศรี

แนวโน้ม

- แนวโน้มเพิ่มขึ้น
- แนวโน้มลดลง
- แนวโน้มทรงตัว

เกณฑ์สภาพน้ำท่า	จำนวน
น้ำล้นตลิ่ง : สูงกว่า 100% ของความจุลำน้ำ	2 สถานี
น้ำมาก : สูงกว่า 80.1 – 100 % ของความจุลำน้ำ	3 สถานี
น้ำปกติ : สูงกว่า 30.1%-80% ของความจุลำน้ำ	32 สถานี
น้ำน้อย : ต่ำกว่า 30% ของความจุลำน้ำ	63 สถานี

จำนวนสถานีวัดน้ำท่าที่ใช้ติดตาม 100 สถานี

หมายเหตุ : เลือกสถานีติดตามในแม่น้ำสายหลัก I ข้อมูล ณ เวลา 06.00 น.

กรมชลประทาน
13 มิถุนายน 2569

3 สถานการณ์น้ำ ลุ่มน้ำเจ้าพระยา

สำนักบริหารจัดการน้ำและอุทกวิทยา

ปริมาณน้ำ 4 เขื่อนหลักลุ่มแม่น้ำเจ้าพระยา

ณ วันที่ 22 พ.ย. 69

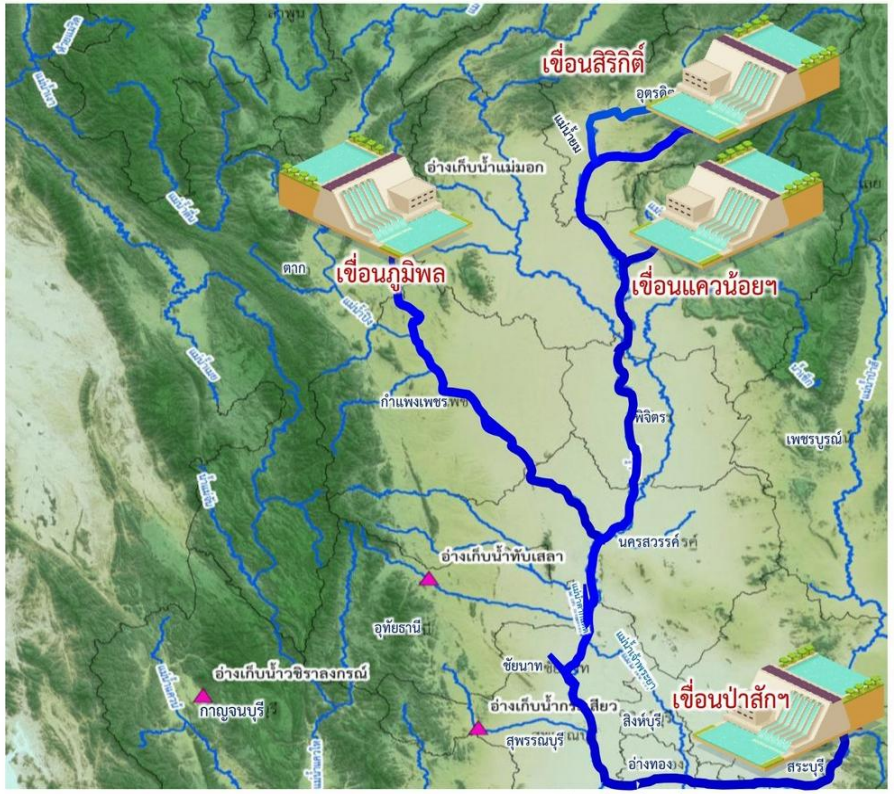

รวม 4 เขื่อน

22 พ.ย. 68		22 พ.ย. 69
24,600 (99%)	ปริมาณน้ำเก็บกัก ล้าน ลบ.ม.	18,937 (76%)
17,892 (99%)	น้ำใช้การ ล้าน ลบ.ม.	12,229 (68%)
241	รับน้ำได้อีก ล้าน ลบ.ม.	5,887

ไหลลงรวมวันนี้ 20.83 ล้าน ลบ.ม. | ระบายรวมวันนี้ 37.59 ล้าน ลบ.ม.

เขื่อนภูมิพล

ปี68	ปี69
มีน้ำไหลเข้า 39.02 ล้าน ลบ.ม.	มีน้ำไหลเข้า 10.09 ล้าน ลบ.ม.
ความจุเก็บกัก 13,462 ล้าน ลบ.ม.	
รับได้อีก ล้าน ลบ.ม. 68	รับได้อีก ล้าน ลบ.ม. 3,740
น้ำเก็บกัก ล้าน ลบ.ม. 13,394 (99%)	น้ำเก็บกัก ล้าน ลบ.ม. 9,722 (72%)
การระบายน้ำ 35.00 ล้าน ลบ.ม. 405.09 ลบ.ม./วินาที	การระบายน้ำ 12.01 ล้าน ลบ.ม. 139.00 ลบ.ม./วินาที
Dead Storage 3,800 ล้าน ลบ.ม.	

เขื่อนสิริกิติ์

ปี68	ปี69
มีน้ำไหลเข้า 7.90 ล้าน ลบ.ม.	มีน้ำไหลเข้า 6.95 ล้าน ลบ.ม.
ความจุเก็บกัก 9,510 ล้าน ลบ.ม.	
รับได้อีก ล้าน ลบ.ม. 172	รับได้อีก ล้าน ลบ.ม. 2,082
น้ำเก็บกัก ล้าน ลบ.ม. 9,338 (98%)	น้ำเก็บกัก ล้าน ลบ.ม. 7,428 (78%)
การระบายน้ำ 7.00 ล้าน ลบ.ม. 81.02 ลบ.ม./วินาที	การระบายน้ำ 19.97 ล้าน ลบ.ม. 231.13 ลบ.ม./วินาที
Dead Storage 2,850 ล้าน ลบ.ม.	

เขื่อนแควน้อยบำรุงแดน

ปี68	ปี69
มีน้ำไหลเข้า 2.28 ล้าน ลบ.ม.	มีน้ำไหลเข้า 2.42 ล้าน ลบ.ม.
ความจุเก็บกัก 939 ล้าน ลบ.ม.	
รับได้อีก ล้าน ลบ.ม. -	รับได้อีก ล้าน ลบ.ม. 65
น้ำเก็บกัก ล้าน ลบ.ม. 951 (101%)	น้ำเก็บกัก ล้าน ลบ.ม. 874 (93%)
การระบายน้ำ 2.59 ล้าน ลบ.ม. 30.00 ลบ.ม./วินาที	การระบายน้ำ 0.86 ล้าน ลบ.ม. 10.00 ลบ.ม./วินาที
Dead Storage 43 ล้าน ลบ.ม.	

เขื่อนป่าสักชลสิทธิ์

ปี68	ปี69
มีน้ำไหลเข้า 2.71 ล้าน ลบ.ม.	มีน้ำไหลเข้า 1.37 ล้าน ลบ.ม.
ความจุเก็บกัก 872 ล้าน ลบ.ม.	
รับได้อีก ล้าน ลบ.ม. -	รับได้อีก ล้าน ลบ.ม. -
น้ำเก็บกัก ล้าน ลบ.ม. 918 (105%)	น้ำเก็บกัก ล้าน ลบ.ม. 913 (105%)
การระบายน้ำ 2.17 ล้าน ลบ.ม. 25.12 ลบ.ม./วินาที	การระบายน้ำ 4.75 ล้าน ลบ.ม. 54.98 ลบ.ม./วินาที
Dead Storage 15 ล้าน ลบ.ม.	

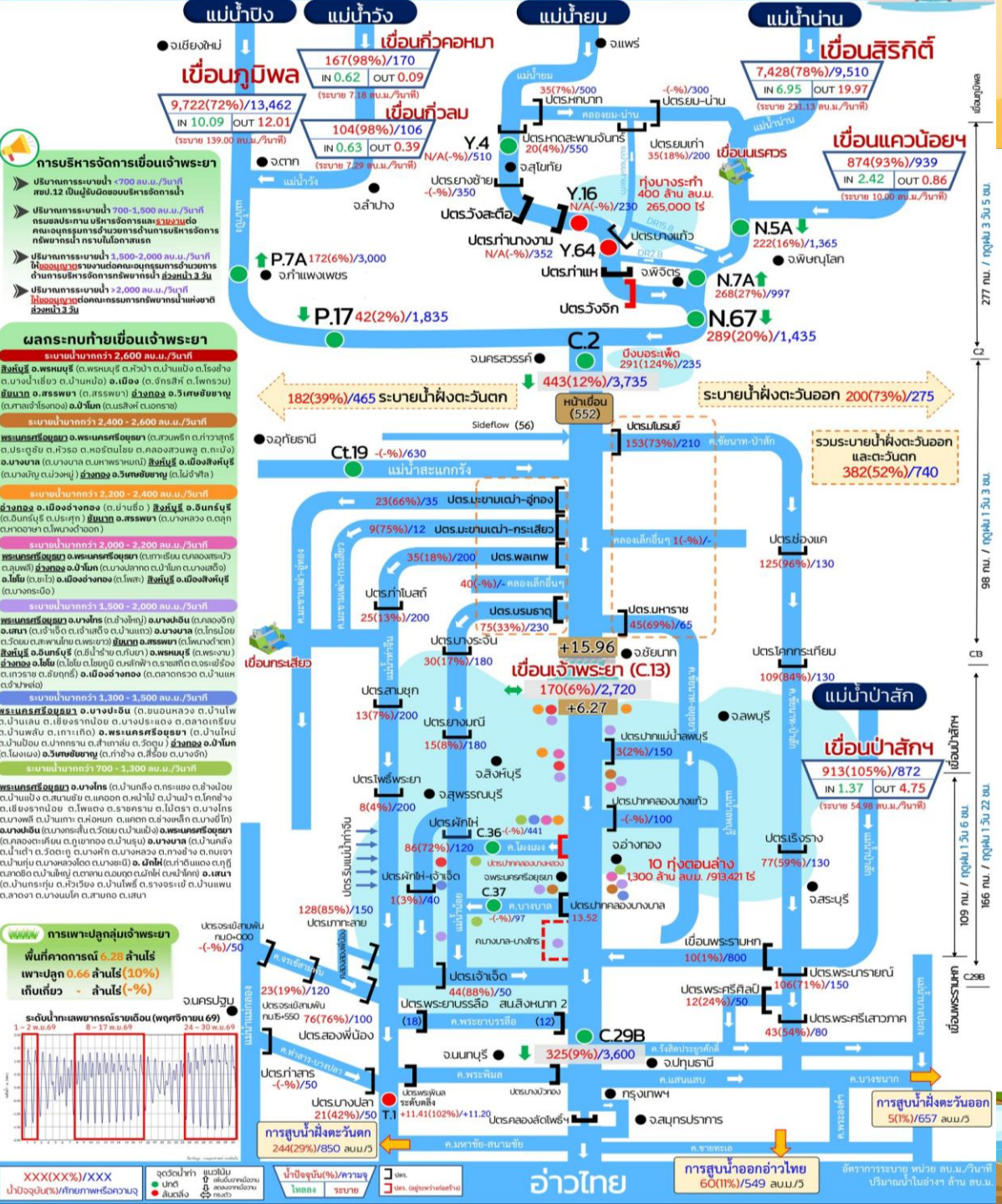

การบริหารจัดการน้ำลุ่มน้ำเจ้าพระยา

ณ วันที่ 22 พ.ย. 69

1 ปริมาณน้ำจากพื้นที่ตอนบนที่ระบายจากเขื่อนภูมิพล สิริกิติ์ และแควน้อยฯ ไหลมารวมกันที่ต้นแม่น้ำเจ้าพระยา บริเวณสถานีวัดน้ำ C.2 ค่ายจิรประวัติ จ.นครสวรรค์ ปัจจุบัน 443 ลบ.ม./วินาที

กรมชลประทาน บริหารจัดการน้ำเข้าระบบชลประทานฝั่งตะวันออกและฝั่งตะวันตก รวมรับน้ำ 382 ลบ.ม./วินาที แยกดังนี้

2 พื้นที่ฝั่งตะวันออก รับน้ำเข้าคลอง ประกอบด้วยคลองชัยนาท-ป่าสัก (ผ่าน ปตร.มโนรมย์) คลองชัยนาท-อยุธยา (ผ่าน ปตร.มหาราช) และคลองเล็กอื่น ๆ รวม 200 ลบ.ม./วินาที

3 พื้นที่ฝั่งตะวันตก รับน้ำเข้าคลอง ประกอบด้วย คลองมะขามเฒ่า-อู่ทอง แม่น้ำท่าจีน (ผ่าน ปตร.พลเทพ) แม่น้ำน้อย (ผ่าน ปตร.บรมธาตุ) และคลองเล็กอื่นๆ รวม 182 ลบ.ม./วินาที

4 ปริมาณน้ำไหลผ่านเขื่อนเจ้าพระยา วันนี้ 170 ลบ.ม./วินาที ระดับเหนือเขื่อน +16.09 ม.รทก.

5 นอกจากนี้ เขื่อนป่าสักฯ ระบายน้ำลงสู่แม่น้ำป่าสัก 55 ลบ.ม./วินาที ไหลผ่านเขื่อนพระรามหก 10 ลบ.ม./วินาที ก่อนไหลมาบรรจบที่แม่น้ำเจ้าพระยาบริเวณสถานี C.29B อ.สามโคก จ.ปทุมธานี เฉลี่ย 325 ลบ.ม./วินาที

6 ทั้งนี้ การเปิดระบายของเขื่อนเจ้าพระยาและเขื่อนพระรามหกจะพิจารณาผลการคาดการณ์ระดับน้ำทะเลขึ้น-ลง ของกรมอุทกศาสตร์อย่างต่อเนื่อง นอกจากนี้ ได้พิจารณาปริมาณน้ำจากคลองพระยาบรรลือ (สน.สิงหนาท 2) และคลองพระพิมล (สน.บางบัวทอง) มาสนับสนุนในแม่น้ำเจ้าพระยาตามความเหมาะสม

การบริหารจัดการน้ำ ลุ่มน้ำเจ้าพระยาตอนล่าง

ณ วันที่ 22 พ.ย. 69

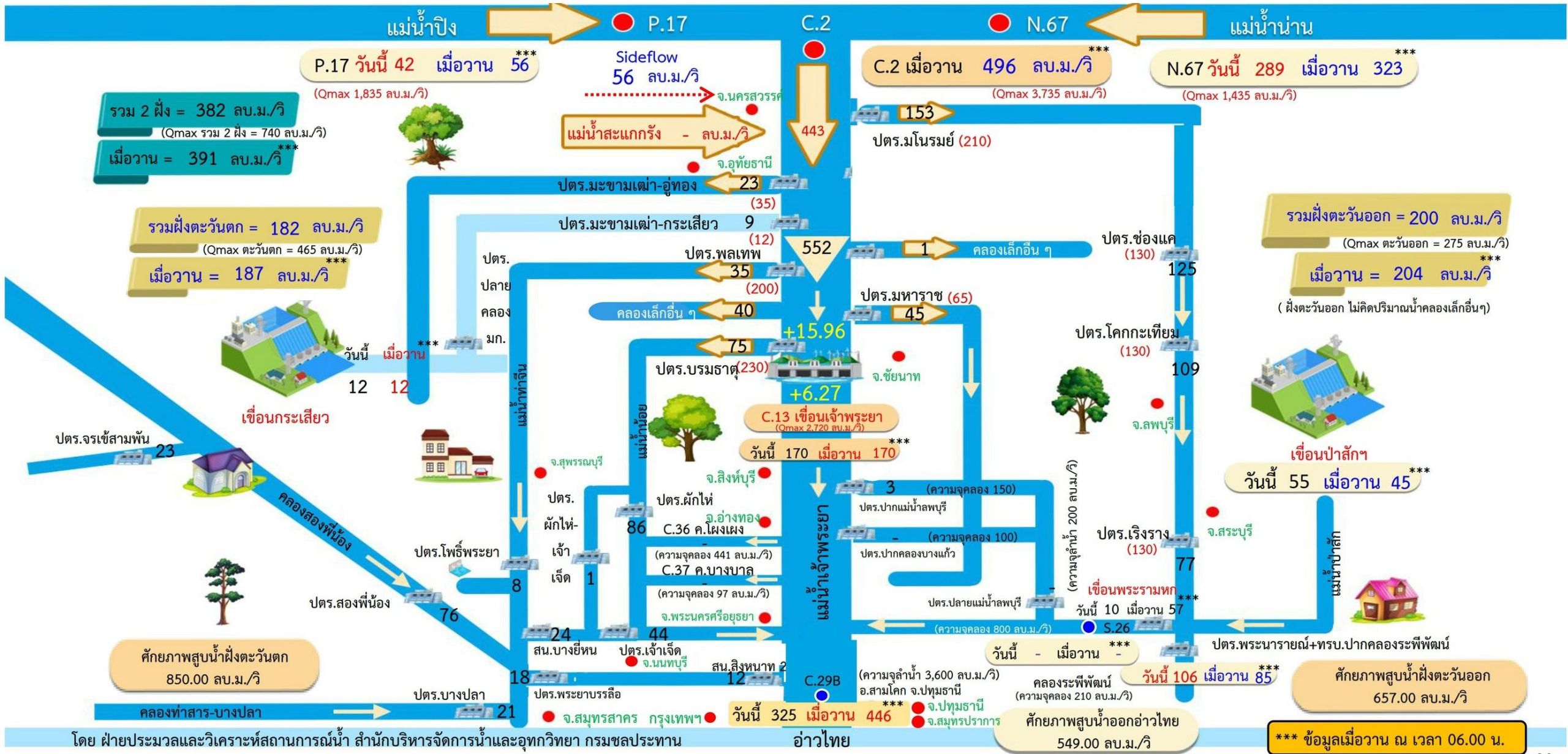

โดย ฝ่ายประมวลและวิเคราะห์สถานการณ์น้ำ สำนักบริหารจัดการน้ำและอุทกวิทยา กรมชลประทาน

คาดการณ์การระบายน้ำออกจากพื้นที่ลุ่มต่ำ 11 ทุ่ง

ตารางคาดการณ์การระบายน้ำออกจากทุ่ง ณ วันที่ 22 พ.ย. 69

ที่	พื้นที่ลุ่มต่ำ	จุดตรวจวัด	ศักยภาพในการรับน้ำของทุ่ง (ล้าน ลบ.ม.)	รับน้ำตามประชาคม ปี 2569 (ล้าน ลบ.ม.)	ปริมาณน้ำปัจจุบัน (ล้าน ลบ.ม.)	ปริมาณน้ำค้างทุ่ง (น้ำเตรียมแปลง) (ล้าน ลบ.ม.)	ระบายน้ำออกจากทุ่งอีก (ล้าน ลบ.ม.)	ศักยภาพการระบายน้ำเฉลี่ยปี 2569 (ลบ.ม./วิ)	คาดการณ์เริ่มระบายน้ำวันที่	คาดการณ์ระบายน้ำแล้วเสร็จวันที่	ระบายน้ำอีก (วัน)
พื้นที่ลุ่มต่ำเจ้าพระยาตอนบน											
1	ทุ่งบางระกำ	เหนือ ปตร.บางแก้ว	400.00	400.00	45.00	45.00	0.00	0.00	30 ต.ค. 69	6 พ.ย. 69	สิ้นสุดการระบาย
พื้นที่ลุ่มต่ำเจ้าพระยาตอนล่าง (ฝั่งตะวันออก)											
1	ทุ่งเชียงราก	เหนือ ปตร.บางโฉมศรี	80.00	80.00	34.15	15.32	18.83	11.47	26 ต.ค. 69	10 ธ.ค. 69	19
2	ทุ่งท่าวุ้ง	เหนือ ปตร.วัดมณีชลขันธ์	84.00	84.00	18.28	18.28	0.00	0.00	12 ต.ค. 69	18 พ.ย. 69	สิ้นสุดการระบาย
3	ทุ่งฝั่งซ้าย คลองชัยนาท-ป่าสัก	ดับหลังคันจุดตรวจ (TCP00	116.00	11.92	11.87	11.90	0.00	0.00	10 ต.ค. 69	22 ต.ค. 69	สิ้นสุดการระบาย
4	ทุ่งบางกุ่ม	ปตร.บางกุ่ม	130.00	76.00	42.62	28.74	13.88	16.07	12 ต.ค. 69	1 ธ.ค. 69	10
5	ทุ่งบางกุ้ง	เหนือ ปตร.บางกุ้ง	27.00	27.00	24.98	6.80	18.18	8.77	31 ต.ค. 69	15 ธ.ค. 69	24
รวมฝั่งตะวันออก			437.00	278.92	129.30	81.04	48.26	23.27	10 ต.ค. 69	15 ธ.ค. 69	24
พื้นที่ลุ่มต่ำเจ้าพระยาตอนล่าง (ฝั่งตะวันตก)											
6	ทุ่งบางบาล - บ้านแพน	ระดับ ถ. 3412	66.00	48.00	10.20	10.20	0.00	0.00	13 ต.ค. 69	18 พ.ย. 69	สิ้นสุดการระบาย
7	ทุ่งป่าโมก	หน้า ปตร.กุฎี	50.00	50.00	16.80	10.00	6.80	8.74	25 ต.ค. 69	30 พ.ย. 69	9
8	ทุ่งผักไห่	ท้าย ปตร.รางเข้	200.00	200	244.20	60.00	184.20	236.88	26 ต.ค. 69	30 พ.ย. 69	9
9	ทุ่งเจ้าเจ็ด	ระดับน้ำในคลองเจ้าเจ็ด	350.00	220	167.43	150.00	17.43	20.18	28 ต.ค. 69	1 ธ.ค. 69	10
10	ทุ่งโพธิ์พระยา	ระดับพื้นนาในทุ่ง	203.00	0	262.45	19.15	243.30	40.23	15 พ.ย. 69	30 ม.ค. 70	70
รวมฝั่งตะวันตก			869.00	518	701.08	249.35	451.73	74.69	13 ต.ค. 69	30 ม.ค. 70	70
รวม 10 ทุ่งลุ่มต่ำเจ้าพระยาตอนล่าง			1,306.00	797	830.38	330.39	499.99	82.67	10 ต.ค. 69	30 ม.ค. 70	70
รวม 11 ทุ่งลุ่มต่ำเจ้าพระยา			1,706.00	1,197	875.38	375.39	499.99	82.67	10 ต.ค. 69	30 ม.ค. 70	70

หมายเหตุ ทุ่งบางบาล-บางไทร และ ทุ่งท่าวุ้ง ขอขยายวันที่คาดการณ์สิ้นสุดการระบายน้ำ เนื่องจากมีฝนหนักในช่วงที่ผ่านมา ทำให้ระดับน้ำในแม่น้ำสูงกว่าทุ่ง จึงระบายได้ช้ากว่ากำหนด

กรมชลประทาน
13 มิถุนายน 2569

4 แผน-ผลการจัดสรรน้ำฤดูแล้ง ปี 2569/70

สำนักบริหารจัดการน้ำและอุทกวิทยา

นโยบายและการบริหารจัดการน้ำฤดูแล้ง ปี 2568/69

วางแผนการบริหารจัดการน้ำแบบยั่งยืน โดย**จัดสรรน้ำให้สอดคล้องกับปริมาณน้ำต้นทุน**ในอ่างเก็บน้ำ
เพื่อสนับสนุนการใช้น้ำทุกกิจกรรมในพื้นที่ต่างๆ ตามลำดับความสำคัญ ดังนี้



เพื่อการ **อุปโภค-บริโภค** และการประปา



เพื่อการ**รักษาระบบนิเวศ**ทางน้ำ เช่น การผลักดันน้ำเค็ม การขับไล่น้ำเสีย บรรเทาสาธารณภัย จารีตประเพณีและคมนาคม เป็นต้น



เพื่อ**สำรองน้ำไว้สำหรับการใช้น้ำในช่วงต้นฤดูฝน** สำหรับอุปโภค-บริโภค และรักษาระบบนิเวศ เดือนพฤษภาคม – กรกฎาคม 2569



เพื่อการ**เกษตร**



เพื่อการ **อุตสาหกรรม**



เพื่อการ **พาณิชยกรรม และการท่องเที่ยว**

แผนการจัดสรรน้ำและการเพาะปลูกพืชฤดูแล้ง ปี 2569/70

ปริมาณน้ำต้นฤดูแล้ง (1 พ.ย. 69)

ปริมาณน้ำต้นทุนฤดูแล้ง

สำรองน้ำต้นฤดูฝน 2570

แผนการจัดสรรน้ำฤดูแล้ง 2569/70

- อุปโภค - บริโภค
- รักษาระบบนิเวศและอื่นๆ
- เกษตรกรรม
- อุตสาหกรรม

พื้นที่คาดการณ์เพาะปลูกข้าวนาปรัง

ทั้งประเทศ (1 พ.ย. 69 – 30 เม.ย. 70)	เจ้าพระยา (1 พ.ย. 69 – 30 เม.ย. 70)	แม่กลอง (1 ม.ค. 70 – 30 มิ.ย. 70)
43,479 ล้าน ลบ.ม. (อ่างฯใหญ่ อ่างฯกลาง และแหล่งน้ำอื่นๆ)	12,239 ล้าน ลบ.ม. (4 เขื่อนหลักเจ้าพระยา)	12,719 ล้าน ลบ.ม. (2 เขื่อนหลัก ศรีนครินทร์และวชิราลงกรณ)
15,470 ล้าน ลบ.ม.	4,239 ล้าน ลบ.ม.	5,719 ล้าน ลบ.ม.
28,009 ล้าน ลบ.ม	**9,000 ล้าน ลบ.ม** (4 เขื่อนหลัก 8,000 + จากลุ่มน้ำแม่กลอง 1,000 ล้าน ลบ.ม.)	**7,000 ล้าน ลบ.ม** (ผันน้ำสนับสนุนลุ่มน้ำเจ้าพระยา 1,000 ล้าน ลบ.ม.)
2,743 (10%)	1,150 (13%)	460 (7%)
7,991 (28%)	1,285 (14%)	2,910 (41%)
16,807 (60%)	6,430 (71%)	3,630 (52%)
468 (2%)	135 (2%)	-
9.39 ล้านไร่	**6.28 ล้านไร่**	**0.84 ล้านไร่**

สรุปการบริหารจัดการน้ำฤดูแล้งปี 2569/70 (ทั้งประเทศ)

วันที่ 22 พ.ย. 69

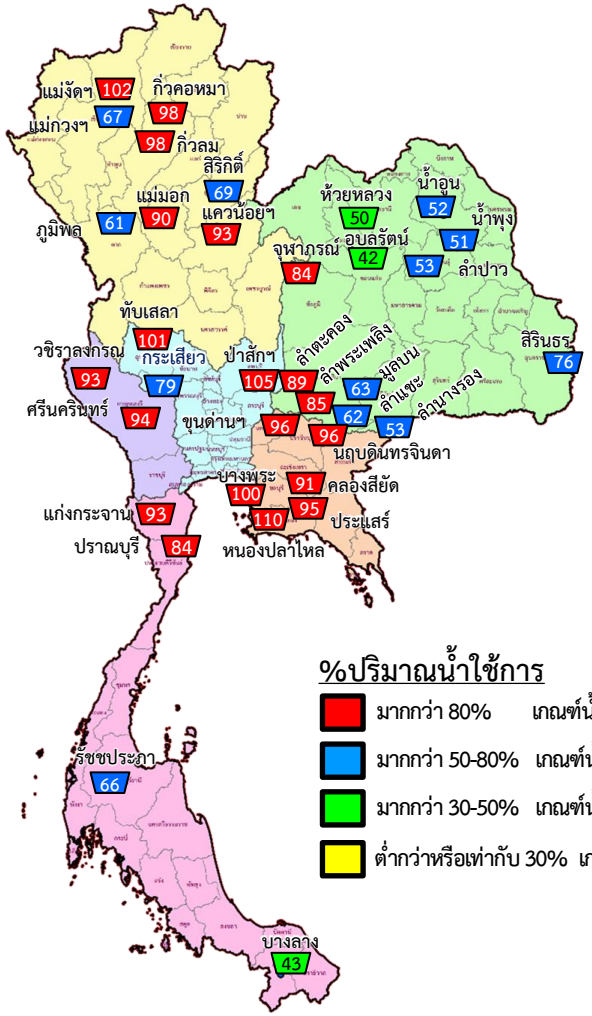

บริหารจัดการน้ำตั้งแต่ 1 พฤศจิกายน 2569 – 30 เมษายน 2570

ต้นฤดูแล้ง

ปริมาณน้ำต้นทุน 1 พ.ย. 69

43,479 ล้าน ลบ.ม.

(อ่างฯใหญ่ อ่างฯกลาง และแหล่งน้ำอื่นๆ)

วางแผน

แผนจัดสรรน้ำฤดูแล้ง ปี 2569/70

28,009 ล้าน ลบ.ม.

สำรองต้นฤดูฝน ปี 2570

15,470 ล้าน ลบ.ม.

แผนแยกกิจกรรม

- อุปโภค-บริโภค 2,738 ล้าน ลบ.ม. (10%)
- รักษาระบบนิเวศและอื่น ๆ 7,991 ล้าน ลบ.ม. (28%)
- เกษตรกรรม 16,807 ล้าน ลบ.ม. (60%)
- อุตสาหกรรม 468 ล้าน ลบ.ม. (2%)

จัดสรรน้ำไปแล้ว

จัดสรรน้ำไปแล้ว (1 พ.ย. 69 – 22 พ.ย. 69)

2,842 ล้าน ลบ.ม. (11% จากแผนฯ)

คงเหลือปริมาณน้ำที่ต้องจัดสรรจัดน้ำ

25,167 ล้าน ลบ.ม. (89% จากแผนฯ)

ปัจจุบัน

22 พ.ย. 69

ปริมาณน้ำเก็บกัก

63,690 ล้าน ลบ.ม. (83%)

ปริมาณน้ำใช้การ

39,714 ล้าน ลบ.ม. (75%)

(อ่างฯใหญ่ และอ่างฯกลาง)

ผลการเพาะปลูกข้าวนาปรัง 2569/70 (18 พ.ย. 69)

แผนนาปรัง	เพาะปลูก	เก็บเกี่ยว
9.39 ล้านไร่	0.87 ล้านไร่ (10%)	- ล้านไร่

สรุปการบริหารจัดการน้ำฤดูแล้งปี 2569/70 (เจ้าพระยา)

วันที่ 22 พ.ย. 69

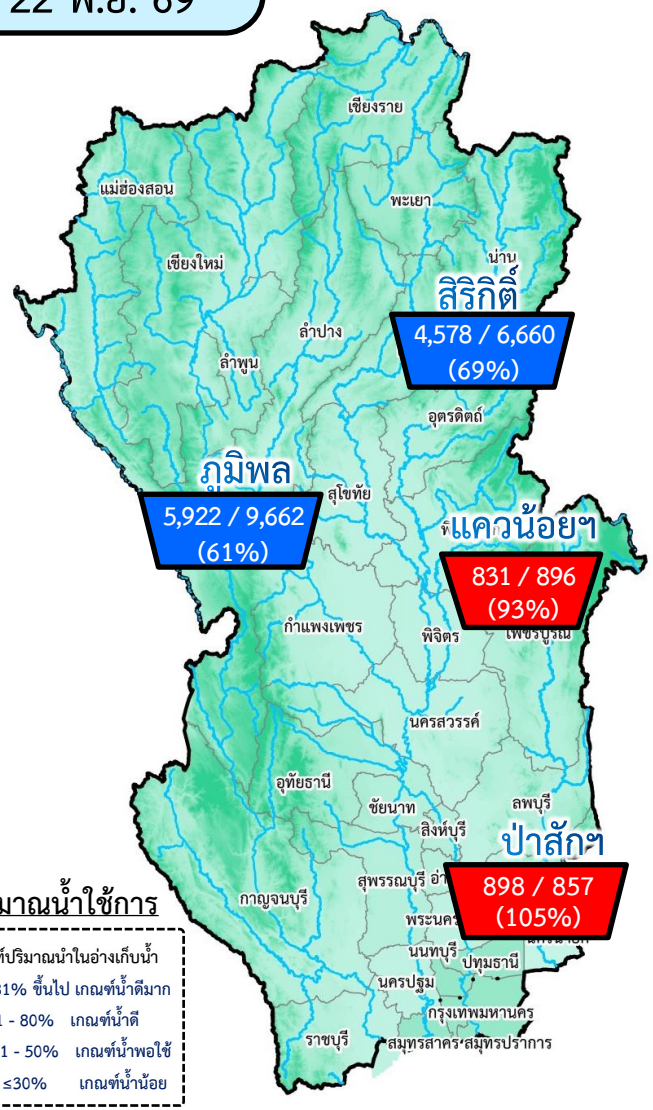

บริหารจัดการน้ำตั้งแต่ 1 พฤศจิกายน 2569 – 30 เมษายน 2570

ต้นฤดูแล้ง

ปริมาณน้ำต้นทุน 1 พ.ย. 69

12,239 ล้าน ลบ.ม.

(4 เขื่อนหลักลุ่มน้ำเจ้าพระยา)

วางแผน

แผนจัดสรรน้ำฤดูแล้ง ปี 2569/70

9,000 ล้าน ลบ.ม.

สำรองต้นฤดูฝน ปี 2570

4,239 ล้าน ลบ.ม.

แผนแยกกิจกรรม

- อุปโภค-บริโภค 1,150 ล้าน ลบ.ม. (13%)
- รักษาระบบนิเวศและอื่น ๆ 1,285 ล้าน ลบ.ม. (14%)
- เกษตรกรรม 6,430 ล้าน ลบ.ม. (71%)
- อุตสาหกรรม 135 ล้าน ลบ.ม. (2%)

จัดสรรน้ำทั้งสิ้น

จัดสรรน้ำทั้งสิ้น (1 พ.ย. 69 – 22 พ.ย. 69)

722 ล้าน ลบ.ม. (9% จากแผนฯ)

คงเหลือปริมาณน้ำที่ต้องจัดสรรจัดน้ำ

8,278 ล้าน ลบ.ม. (91% จากแผนฯ)

ปัจจุบัน

22 พ.ย. 69

ปริมาณน้ำเก็บกัก

18,937 ล้าน ลบ.ม. (76%)

ปริมาณน้ำใช้การ

12,229 ล้าน ลบ.ม. (68%)

ผลการเพาะปลูกข้าวนาปรัง 2569/70 (18 พ.ย. 69)

แผนนาปรัง	เพาะปลูก	เก็บเกี่ยว
6.28 ล้านไร่	0.66 ล้านไร่ (10%)	- ล้านไร่

กรมชลประทาน
13 มิถุนายน 2569

5 แผน-ผลการจัดสรรน้ำ ฤดูฝนปี 2569 (แม่กลอง)

สำนักบริหารจัดการน้ำและอุทกวิทยา

การบริหารจัดการน้ำ ฤดูฝน ปี 2569

ลุ่มน้ำแม่กลอง

ต้นฤดูฝน

ปริมาณน้ำต้นทุน 1 ก.ค. 69
(2 เขื่อนหลักลุ่มน้ำแม่กลอง)

17,488 ล้าน ลบ.ม.

ใช้การ 4,211 ล้าน ลบ.ม.

วางแผน

ความต้องการใช้น้ำ ฤดูฝน ปี 2569	3,999	ล้าน ลบ.ม.
แผนจัดสรรน้ำฤดูฝน ปี 2569	4,000	ล้าน ลบ.ม.

แผนแยกกิจกรรม

- อุปโภค – บริโภค: 490 ล้าน ลบ.ม. (12%)
- รักษาระบบนิเวศและอื่นๆ: 1,340 ล้าน ลบ.ม. (34%)
- เกษตรกรรม: 2,170 ล้าน ลบ.ม. (54%)
- อุตสาหกรรม: -

น้ำกักเก็บ

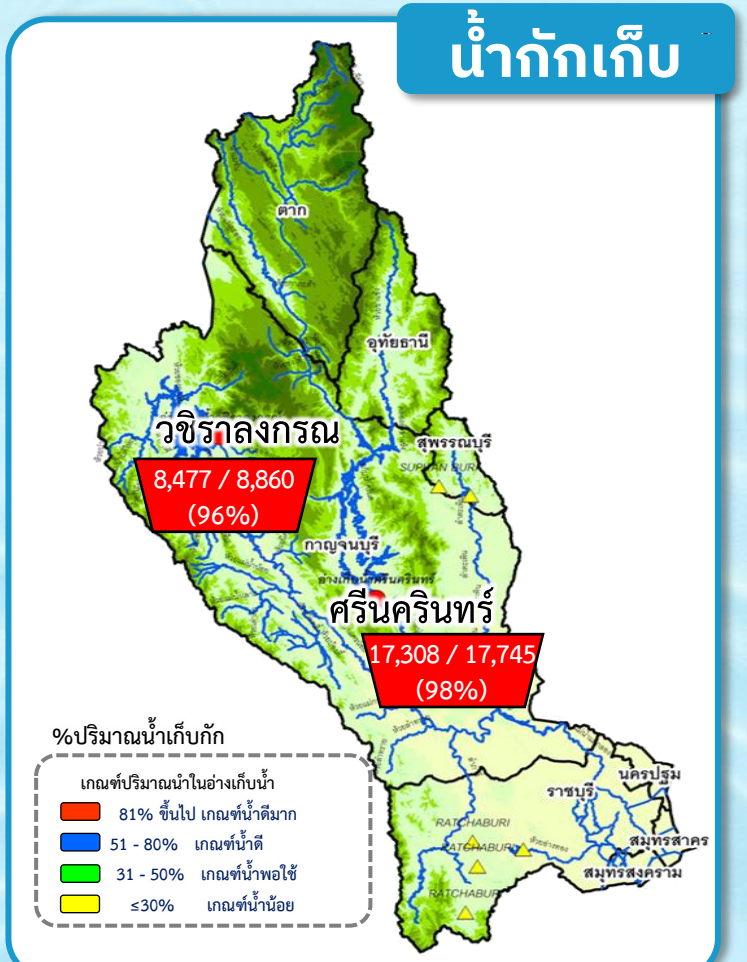

การเพาะปลูกข้าวนาปี 2569 (18 พ.ย. 69)

แผนนาปี	เพาะปลูกแล้ว	เก็บเกี่ยว
0.89 ล้านไร่	0.88 ล้านไร่ (99%)	0.26 ล้านไร่ (28%)

ข้อมูล ณ วันที่ 22 พ.ย. 69

ปัจจุบัน

ปริมาณน้ำเก็บกัก
25,784 ล้าน ลบ.ม. (97%)

ปริมาณน้ำใช้การ
12,507 ล้าน ลบ.ม. (94%)
(เขื่อนวชิราลงกรณ และศรีนครินทร์)

จัดสรรน้ำไปแล้ว

จัดสรรน้ำไปแล้ว (1 ก.ค. 69 – 21 พ.ย. 69)
3,994 ล้าน ลบ.ม. (99% จากแผนฯ)

คงเหลือปริมาณน้ำที่ต้องจัดสรรอีก
6 ล้าน ลบ.ม. (1% จากแผนฯ)

คาดการณ์น้ำเก็บกัก 1 ม.ค. 70

26,136 ล้าน ลบ.ม. (98%)

ปริมาณน้ำเก็บกัก 1 ม.ค. 69
23,420 ล้าน ลบ.ม. (83%)
มากกว่าปี 2569 จำนวน 2,716 ล้าน ลบ.ม.(10%)

กรมชลประทาน
13 มิถุนายน 2569

6 การเพาะปลูกข้าวนาปรัง

สำนักบริหารจัดการน้ำและอุทกวิทยา

แผนผลการเพาะปลูกพืชในช่วงฤดูแล้ง ปี 2569/70

ข้อมูล ณ วันที่ 18 พฤศจิกายน 2569

ภาค	ข้าวนาปรัง			พืชไร่-พืชผัก			รวม		
	แผน (ล้านไร่)	ผล (ล้านไร่)	%	แผน (ล้านไร่)	ผล (ล้านไร่)	%	แผน (ล้านไร่)	ผล (ล้านไร่)	%
เหนือ	0.66	0.12	19	0.23	0.005	2	0.89	0.13	14
ตะวันออกเฉียงเหนือ	0.95			0.06			1.01		
กลาง	0.01	0.01	137	0.01			0.02	0.01	61
ตะวันออก	0.47	0.03	6	0.03	0.002	6	0.50	0.03	6
ตะวันตก	0.96	0.05	5	0.22	0.02	8	1.18	0.07	6
ใต้	0.06	0.001	1	0.12	0.0002	0.1	0.18	0.00	1
ลุ่มน้ำเจ้าพระยา	6.28	0.66	10	0.16	0.07	44	6.43	0.73	11
ทั้งประเทศ	**9.39**	**0.87**	**9**	**0.82**	**0.09**	**11**	**10.21**	**0.97**	**9**

กราฟเปรียบเทียบผลการปลูกข้าวนาปรัง
รายสัปดาห์ในเขตทั้งประเทศ

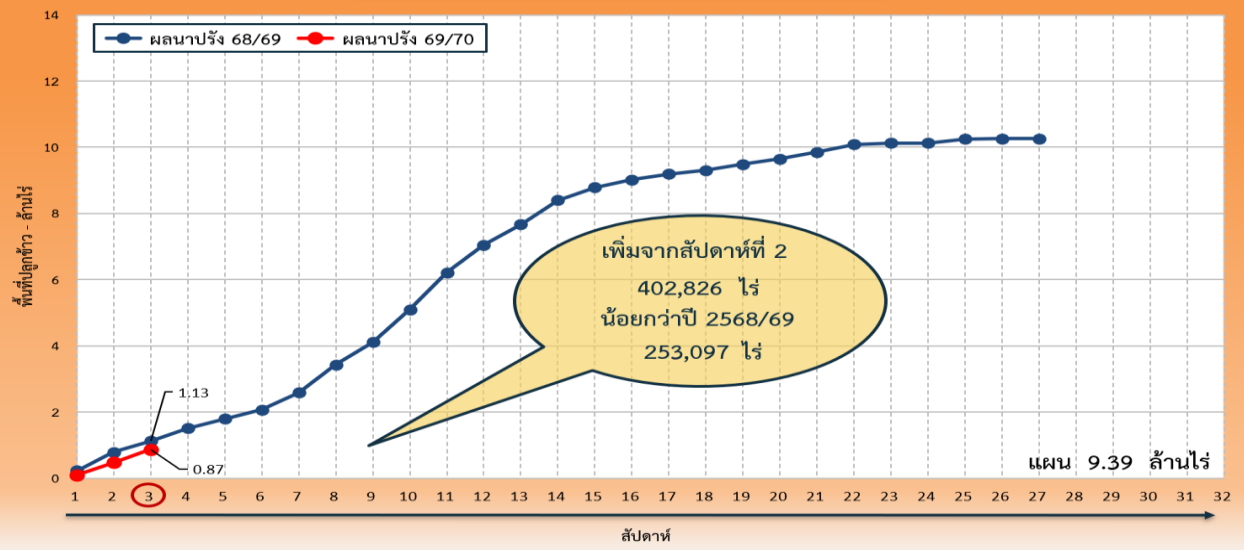

กราฟเปรียบเทียบผลการปลูกข้าวนาปรัง
รายสัปดาห์ในเขตลุ่มเจ้าพระยา

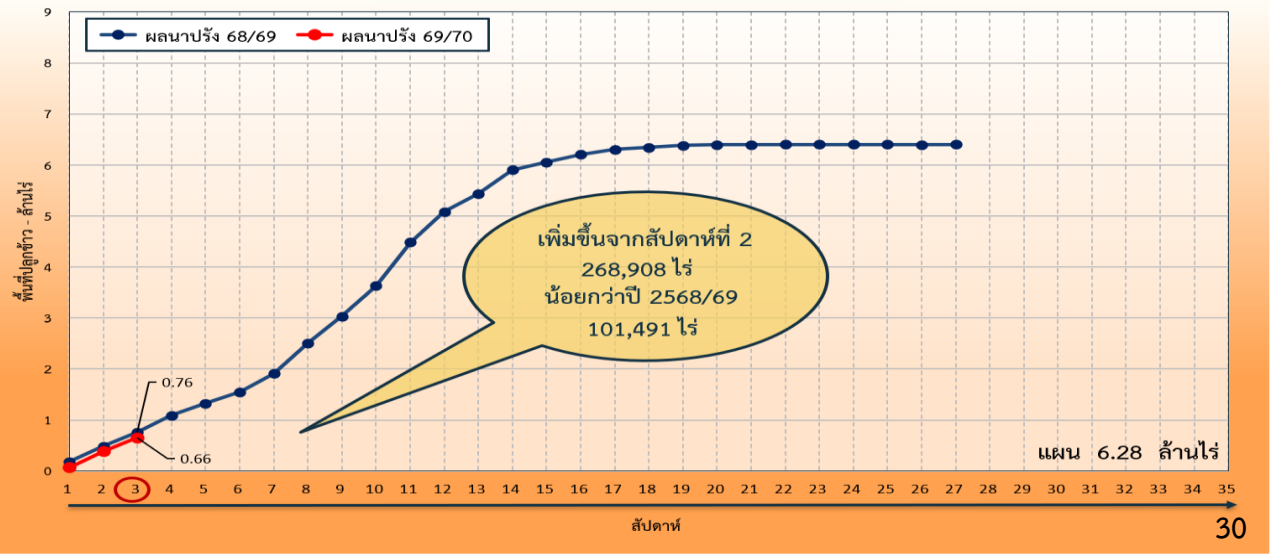

พื้นที่ปลูกข้าวในเขตชลประทานลุ่มน้ำเจ้าพระยาและลุ่มน้ำแม่กลอง

ลุ่มน้ำเจ้าพระยา

พื้นที่คาดการณ์นาปี ปี 2569
จำนวน 8.08 ล้านไร่

เพาะปลูกแล้ว 7.62 ล้านไร่

เจริญเติบโตและรอเก็บเกี่ยว 0.18 ล้านไร่

- อายุ 9 สัปดาห์ 3,000 ไร่ (23 ก.ย. 69) ต้องการใช้น้ำ 0.78 ล้าน ลบ.ม.
- อายุ 11 สัปดาห์ 2,419 ไร่ (9 ก.ย. 69) ต้องการใช้น้ำ 0.33 ล้าน ลบ.ม.
- อายุ 13 สัปดาห์ 26,851 ไร่ (26 ส.ค. 69) ต้องการใช้น้ำ 0.76 ล้าน ลบ.ม.
- อายุ 15 สัปดาห์ 15,073 ไร่ (12 ส.ค. 69) ต้องการใช้น้ำ 0.28 ล้าน ลบ.ม.
- อายุ 17 สัปดาห์ 4,825 ไร่ (29 ก.ค. 69) ไม่ต้องการใช้น้ำ
- อายุ 8 สัปดาห์ 2,000 ไร่ (30 ก.ย. 69) ต้องการใช้น้ำ 0.65 ล้าน ลบ.ม.
- อายุ 10 สัปดาห์ 2,847 ไร่ (16 ก.ย. 69) ต้องการใช้น้ำ 0.55 ล้าน ลบ.ม.
- อายุ 12 สัปดาห์ 5,151 ไร่ (2 ก.ย. 69) ต้องการใช้น้ำ 0.41 ล้าน ลบ.ม.
- อายุ 14 สัปดาห์ 23,266 ไร่ (19 ส.ค. 69) ต้องการใช้น้ำ 1.15 ล้าน ลบ.ม.
- อายุ 16 สัปดาห์ 50,746 ไร่ (5 ส.ค. 69) ไม่ต้องการใช้น้ำ
- อายุ 18 สัปดาห์ 47,152 ไร่ (22 ก.ค. 69) ไม่ต้องการใช้น้ำ

พื้นที่ 0.18 ล้านไร่ มีพื้นที่ปลูกข้าว 0.08 ล้านไร่
ที่ยังคงต้องการใช้น้ำอยู่ คิดเป็นน้ำจำนวน 4.91 ล้าน ลบ.ม.

เก็บเกี่ยว 7.44 ล้านไร่

นาปีต่อเนื่อง จำนวน 0.71 ล้านไร่

- อายุ 3 สัปดาห์ 849 ไร่ (4 พ.ย. 69) ต้องการใช้น้ำ 0.52 ล้าน ลบ.ม.
- อายุ 5 สัปดาห์ 82,583 ไร่ (21 ต.ค. 69) ต้องการใช้น้ำ 41.66 ล้าน ลบ.ม.
- อายุ 7 สัปดาห์ 89,367 ไร่ (7 ต.ค. 69) ต้องการใช้น้ำ 34.47 ล้าน ลบ.ม.
- อายุ 9 สัปดาห์ 119,164 ไร่ (23 ก.ย. 69) ต้องการใช้น้ำ 30.79 ล้าน ลบ.ม.
- อายุ 11 สัปดาห์ 62,798 ไร่ (9 ก.ย. 69) ต้องการใช้น้ำ 8.47 ล้าน ลบ.ม.
- อายุ 13 สัปดาห์ 41,082 ไร่ (26 ส.ค. 69) ต้องการใช้น้ำ 2.28 ล้าน ลบ.ม.
- อายุ 4 สัปดาห์ 7,980 ไร่ (28 ต.ค. 69) ต้องการใช้น้ำ 4.49 ล้าน ลบ.ม.
- อายุ 6 สัปดาห์ 56,931 ไร่ (14 ต.ค. 69) ต้องการใช้น้ำ 25.44 ล้าน ลบ.ม.
- อายุ 8 สัปดาห์ 73,452 ไร่ (30 ก.ย. 69) ต้องการใช้น้ำ 23.71 ล้าน ลบ.ม.
- อายุ 10 สัปดาห์ 106,980 ไร่ (16 ก.ย. 69) ต้องการใช้น้ำ 20.67 ล้าน ลบ.ม.
- อายุ 12 สัปดาห์ 44,951 ไร่ (2 ก.ย. 69) ต้องการใช้น้ำ 3.57 ล้าน ลบ.ม.
- อายุ 14 สัปดาห์ 18,971 ไร่ (19 ส.ค. 69) ต้องการใช้น้ำ 0.94 ล้าน ลบ.ม.

พื้นที่ 0.71 ล้านไร่
ต้องการใช้น้ำ 197.01 ล้าน ลบ.ม.

พื้นที่คาดการณ์นาปรัง ปี 2569/70
จำนวน 6.28 ล้านไร่

เพาะปลูกแล้ว 0.66 ล้านไร่

- อายุ 1 สัปดาห์ 268,908 ไร่ (18 พ.ย. 69) ต้องการใช้น้ำ 195.8 ล้าน ลบ.ม.
- อายุ 2 สัปดาห์ 317,191 ไร่ (11 พ.ย. 69) ต้องการใช้น้ำ217.21 ล้าน ลบ.ม.
- อายุ 3 สัปดาห์ 71,584 ไร่ (4 พ.ย. 69) ต้องการใช้น้ำ 45.79 ล้าน ลบ.ม.

พื้นที่ 0.66 ล้านไร่
ต้องการใช้น้ำ 458.80 ล้าน ลบ.ม.

ลุ่มน้ำแม่กลอง

พื้นที่คาดการณ์นาปี ปี 2569
จำนวน 0.89 ล้านไร่

เพาะปลูกแล้ว 0.89 ล้านไร่

เจริญเติบโตและรอเก็บเกี่ยว 0.63 ล้านไร่

- อายุ 3 สัปดาห์ 584 ไร่ (4 พ.ย. 69) ต้องการใช้น้ำ 0.39 ล้าน ลบ.ม.
- อายุ 5 สัปดาห์ - ไร่ (21 ต.ค. 69) ต้องการใช้น้ำ - ล้าน ลบ.ม.
- อายุ 7 สัปดาห์ 2,179 ไร่ (7 ต.ค. 69) ต้องการใช้น้ำ 0.85 ล้าน ลบ.ม.
- อายุ 9 สัปดาห์ 16,241 ไร่ (23 ก.ย. 69) ต้องการใช้น้ำ 4.03 ล้าน ลบ.ม.
- อายุ 11 สัปดาห์ 17,344 ไร่ (9 ก.ย. 69) ต้องการใช้น้ำ 3.58 ล้าน ลบ.ม.
- อายุ 13 สัปดาห์ 69,668 ไร่ (26 ส.ค. 69) ต้องการใช้น้ำ 6.60 ล้าน ลบ.ม.
- อายุ 15 สัปดาห์ 33,174 ไร่ (12 ส.ค. 69) ต้องการใช้น้ำ 0.62 ล้าน ลบ.ม.
- อายุ 17 สัปดาห์ - ไร่ (29 ก.ค. 69) ไม่ต้องการใช้น้ำ
- อายุ 4 สัปดาห์ 81 ไร่ (28 ต.ค. 69) ต้องการใช้น้ำ 0.04 ล้าน ลบ.ม.
- อายุ 6 สัปดาห์ 3,215 ไร่ (14 ต.ค. 69) ต้องการใช้น้ำ 1.48 ล้าน ลบ.ม.
- อายุ 8 สัปดาห์ 3,697 ไร่ (30 ก.ย. 69) ต้องการใช้น้ำ 1.18 ล้าน ลบ.ม.
- อายุ 10 สัปดาห์ 145,229 ไร่ (16 ก.ย. 69) ต้องการใช้น้ำ 38.92 ล้าน ลบ.ม.
- อายุ 12 สัปดาห์ 160,039 ไร่ (2 ก.ย. 69) ต้องการใช้น้ำ 23.71 ล้าน ลบ.ม.
- อายุ 14 สัปดาห์ 56,695 ไร่ (19 ส.ค. 69) ต้องการใช้น้ำ 2.83 ล้าน ลบ.ม.
- อายุ 16 สัปดาห์ 116,079 ไร่ (5 ส.ค. 69) ไม่ต้องการใช้น้ำ
- อายุ 18 สัปดาห์ 3,883 ไร่ (22 ก.ค. 69) ไม่ต้องการใช้น้ำ

พื้นที่ 0.63 ล้านไร่ มีพื้นที่ปลูกข้าว 0.51 ล้านไร่
ที่ยังคงต้องการใช้น้ำอยู่ คิดเป็นจำนวน 84.23 ล้าน ลบ.ม.

เก็บเกี่ยว 0.26 ล้านไร่

นาปีต่อเนื่อง จำนวน 0.04 ล้านไร่

- อายุ 7 สัปดาห์ 43,237 ไร่ (30 ก.ย. 69) ต้องการใช้น้ำ 18.01 ล้าน ลบ.ม.

พื้นที่ 0.04 ล้านไร่
ต้องการใช้น้ำ 18.01 ล้าน ลบ.ม.

พื้นที่คาดการณ์นาปรัง ปี 2569/70
จำนวน 0.89 ล้านไร่

เพาะปลูกแล้ว 0.04 ล้านไร่

- อายุ 1 สัปดาห์ 43,238 ไร่ (11 พ.ย. 68) ต้องการใช้น้ำ 31.63 ล้าน ลบ.ม.

พื้นที่ 0.04 ล้านไร่
ต้องการใช้น้ำ 31.63 ล้าน ลบ.ม.

กรมชลประทาน
13 มิถุนายน 2569







7 คาดการณ์ปริมาณน้ำในอ่างฯ

สำนักบริหารจัดการน้ำและอุทกวิทยา

คาดการณ์ปริมาณน้ำต้นฤดูแล้งปี 2569/70 (1 พ.ค.70)

ปริมาณน้ำ วันที่ 1 พ.ค.69

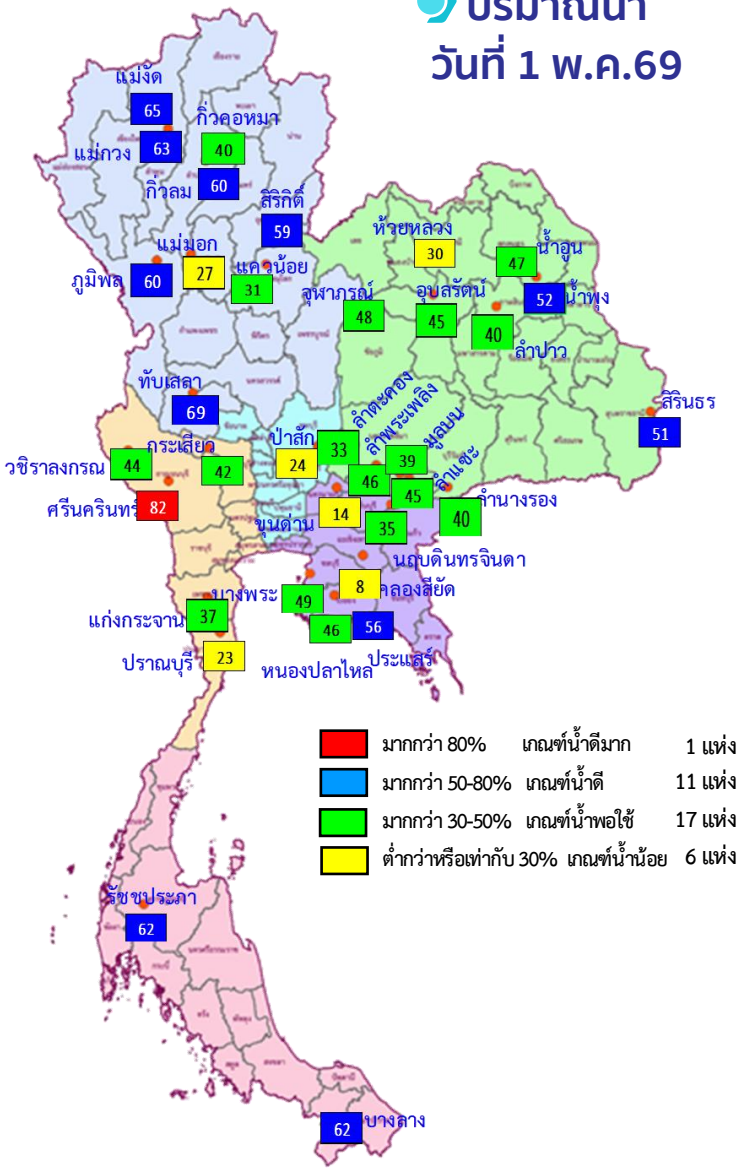

มากกว่า 80%	เกณฑ์น้ำดีมาก	1 แห่ง
มากกว่า 50-80%	เกณฑ์น้ำดี	11 แห่ง
มากกว่า 30-50%	เกณฑ์น้ำพอใช้	17 แห่ง
ต่ำกว่าหรือเท่ากับ 30%	เกณฑ์น้ำน้อย	6 แห่ง

คาดการณ์ 1 พ.ค.70

ฝนคาดการณ์ 6 เดือน (TMD)
(คาดการณ์ ณ วันที่ 13 พ.ย.69)

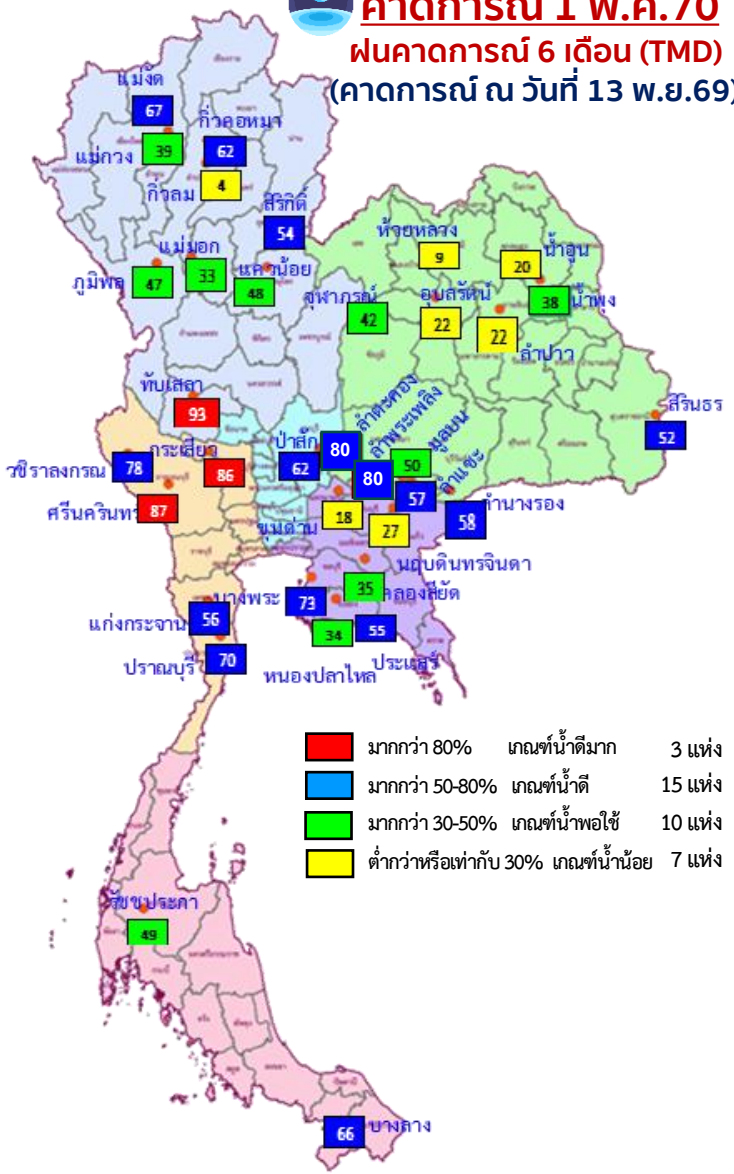

มากกว่า 80%	เกณฑ์น้ำดีมาก	3 แห่ง
มากกว่า 50-80%	เกณฑ์น้ำดี	15 แห่ง
มากกว่า 30-50%	เกณฑ์น้ำพอใช้	10 แห่ง
ต่ำกว่าหรือเท่ากับ 30%	เกณฑ์น้ำน้อย	7 แห่ง

ทั้งประเทศ 35 อ่างฯ

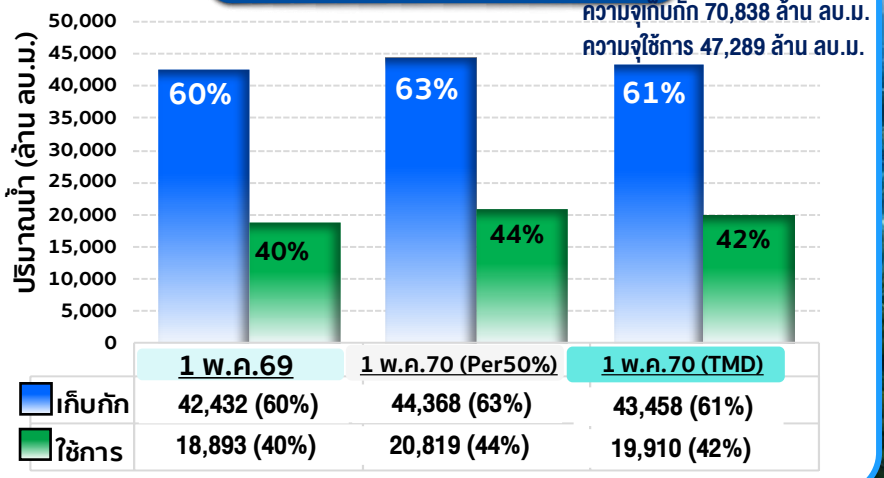

	1 พ.ค.69	1 พ.ค.70 (Per50%)	1 พ.ค.70 (TMD)
เก็บกัก	42,432 (60%)	44,368 (63%)	43,458 (61%)
ใช้การ	18,893 (40%)	20,819 (44%)	19,910 (42%)

เจ้าพระยา 4 อ่างฯ

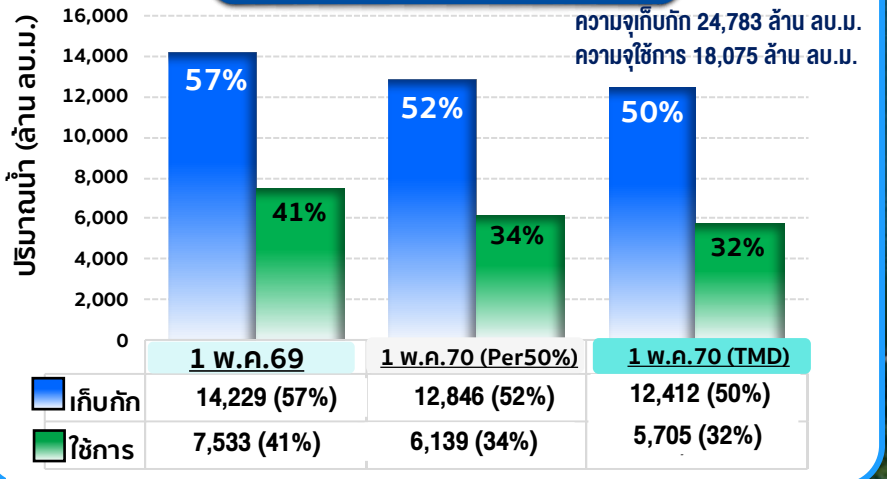

	1 พ.ค.69	1 พ.ค.70 (Per50%)	1 พ.ค.70 (TMD)
เก็บกัก	14,229 (57%)	12,846 (52%)	12,412 (50%)
ใช้การ	7,533 (41%)	6,139 (34%)	5,705 (32%)

หมายเหตุ : ปริมาณน้ำของอ่างเก็บน้ำ กฟผ. ใช้ข้อมูลคาดการณ์จาก กฟผ. ณ วันที่ 13 พ.ย. 69

กรมชลประทาน
13 มิถุนายน 2569

8 การให้ความช่วยเหลือของกรมชลประทาน

การให้ความช่วยเหลือเครื่องจักร-เครื่องมือ ฤดูแล้ง ปี 2569/70

ประจำสัปดาห์ (9 พ.ย. 69 – 15 พ.ย. 69)

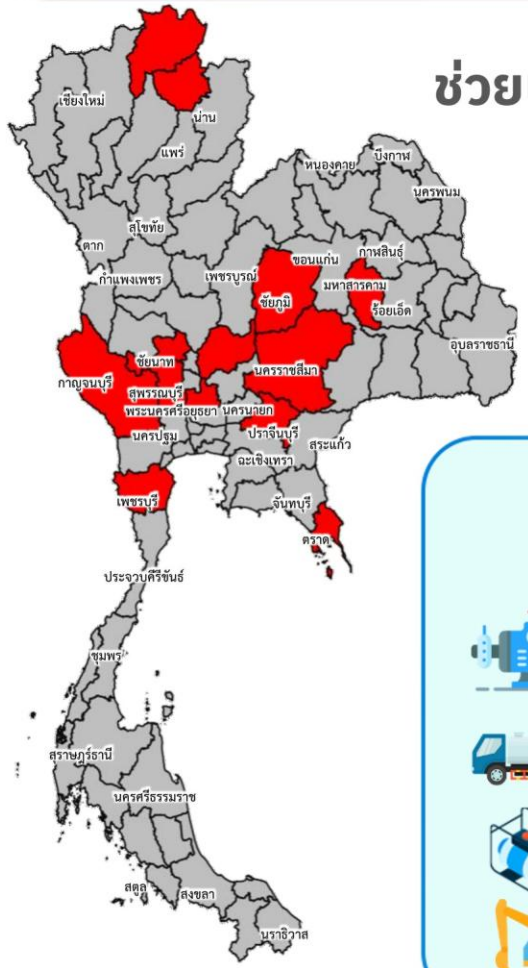

ช่วยเหลือประจำสัปดาห์รวม 13 จังหวัด

ผล

รวมการช่วยเหลือทั้งหมด 54 หน่วย

- **เครื่องสูบน้ำ 47 เครื่อง**
  ปริมาณน้ำที่สูบ 7,515,800 ลิตร
- **รถบรรทุกน้ำ 6 คัน**
  ปริมาณน้ำ 581,600 ลิตร
- **เครื่องผลักดันน้ำ - เครื่อง**
- **เครื่องจักรอื่นๆ 1 หน่วย**

สะสม (1 พ.ย. 69 – 15 พ.ย. 69)

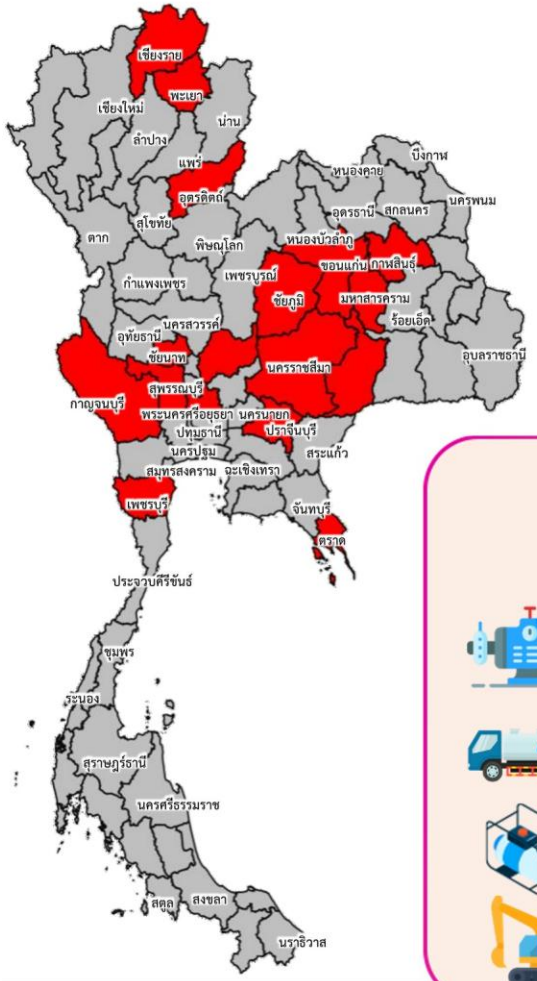

ช่วยเหลือสะสมรวม 17 จังหวัด

ผล

รวมการช่วยเหลือทั้งหมด 79 หน่วย

- **เครื่องสูบน้ำ 72 เครื่อง**
  ปริมาณน้ำที่สูบ 8,460,800 ลิตร
- **รถบรรทุกน้ำ 6 คัน**
  ปริมาณน้ำ 880,000 ลิตร
- **เครื่องผลักดันน้ำ - เครื่อง**
- **เครื่องจักรอื่นๆ 1 หน่วย**

ผลการประชาสัมพันธ์สร้างการรับรู้สถานการณ์น้ำและการบริหารจัดการน้ำ

ฤดูแล้ง ปี 2569/70 กรมชลประทาน

ระหว่างวันที่ 9 - 15 พฤศจิกายน 2569

1.ศูนย์เรียนรู้การเพิ่มประสิทธิภาพการผลิตสินค้าเกษตร (ศพก.)

จำนวน 4 ครั้ง

สะสม 5 ครั้ง

เกษตรกร 52 คน

สะสม 56 คน



2.คณะกรรมการจัดการชลประทาน (JMC)

จำนวน 15 ครั้ง

สะสม 29 ครั้ง

เกษตรกร 666 คน

สะสม 1,185 คน



3.กลุ่มผู้ใช้น้ำ

จำนวน 93 ครั้ง

สะสม 135 ครั้ง

เกษตรกร 1,723 คน

สะสม 2,772 คน



3.การประชาสัมพันธ์อื่นๆ

จำนวน 273 ครั้ง

สะสม 908 ครั้ง



ข้อมูลสะสม ตั้งแต่วันที่ 1 พ.ย.69

รวมการประชาสัมพันธ์

จำนวนครั้งการประชาสัมพันธ์ 385 ครั้ง สะสม 1,077 ครั้ง

จำนวนเกษตรกรที่เข้ารับฟังการประชาสัมพันธ์ 2,441 คน สะสม 4,013 คน

กรมชลประทาน
13 มิถุนายน 2569

9 สถานการณ์อุทกภัย ปี 2569

สำนักบริหารจัดการน้ำและอุทกวิทยา

สรุปสถานการณ์อุทกภัย ปี 2569



อิทธิพลที่ส่งผลกระทบ

ข้อมูล ณ วันที่ 22 พฤศจิกายน 2569
เวลา 07.00 น.

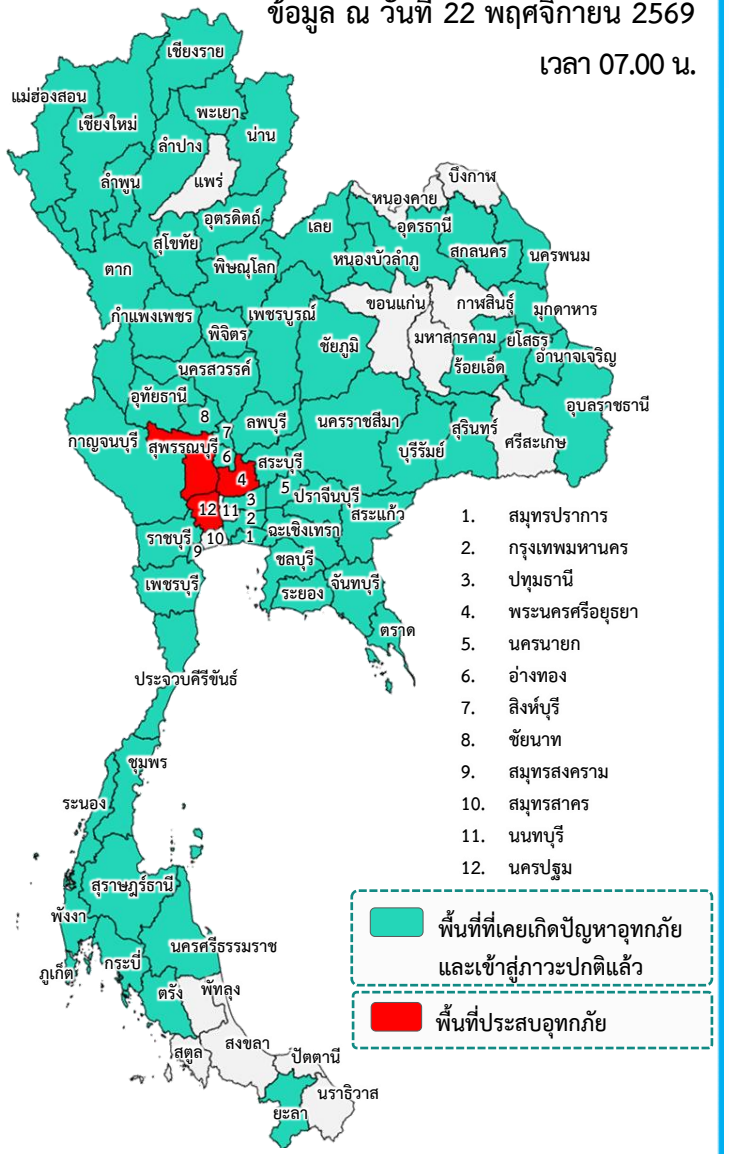

พื้นที่ประสบอุทกภัย ปี 2569 สาเหตุเนื่องจากอิทธิพล ดังนี้

1. บริเวณความกดอากาศสูงหรือมวลอากาศเย็นอีกระลอกหนึ่งแผ่ลงมาปกคลุมภาคตะวันออกเฉียงเหนือตอนบน และทะเลจีนใต้ ปกคลุมบริเวณประเทศไทยตอนบน (วันที่ 8 - 11 พ.ค. 69) (ประสบอุทกภัย 1 จังหวัด ได้แก่ ลำปาง)
2. มรสุมตะวันตกเฉียงใต้กำลังค่อนข้างแรงพัดปกคลุมทะเลอันดามันตอนบนและประเทศไทย (วันที่ 18 – 21 พ.ค. 69) (ประสบอุทกภัย 5 จังหวัด ได้แก่ แม่ฮ่องสอน น่าน ลำปาง เพชรบูรณ์ และเพชรบุรี)
3. มรสุมตะวันตกเฉียงใต้ที่พัดปกคลุมทะเลอันดามัน ประเทศไทย และอ่าวไทยมีกำลังค่อนข้างแรง ประกอบกับแนวร่องมรสุมพาดผ่านประเทศไทยตอนบน (วันที่ 28 พ.ค. – 1 มิ.ย. 69) (ประสบอุทกภัย 4 จังหวัด ได้แก่ แม่ฮ่องสอน ลำปาง เพชรบูรณ์ และเพชรบุรี)
4. ร่องมรสุมพาดผ่านภาคเหนือตอนบน เข้าสู่หย่อมความกดอากาศต่ำบริเวณทะเลจีนใต้ตอนบน และมรสุมตะวันตกเฉียงใต้พัดปกคลุมทะเลอันดามัน และอ่าวไทย (วันที่ 10 - 12 มิ.ย. 69) (ประสบอุทกภัย 2 จังหวัด ได้แก่ กระบี่ และตรัง)
5. มรสุมตะวันตกเฉียงใต้กำลังปานกลางยังคงพัดปกคลุมทะเลอันดามัน ประเทศไทย และอ่าวไทย ประกอบกับมีหย่อมความกดอากาศต่ำปกคลุมบริเวณประเทศเวียดนามตอนบน (วันที่ 18 - 20 มิ.ย. 69) (ประสบอุทกภัย 2 จังหวัด ได้แก่ จันทบุรี และสระบุรี)
6. มรสุมตะวันตกเฉียงใต้ที่พัดปกคลุมทะเลอันดามัน ประเทศไทย และอ่าวไทยมีกำลังแรงขึ้น ประกอบกับร่องมรสุมพาดผ่านตอนบนของภาคเหนือ เข้าสู่หย่อมความกดอากาศต่ำบริเวณประเทศเวียดนามตอนบน (วันที่ 28 มิ.ย. 69 – 3 ก.ค. 69) (ประสบอุทกภัย 4 จังหวัด ได้แก่ เชียงราย จันทบุรี ภูเก็ต และกระบี่)
7. ร่องมรสุมพาดผ่านประเทศเมียนมา ประเทศลาว และเวียดนามตอนบน เข้าสู่พายุโซนร้อน “ไมสัก” (MAYSAK) ประกอบกับมรสุมตะวันตกเฉียงใต้ที่พัดปกคลุมทะเลอันดามัน ประเทศไทย และอ่าวไทยมีกำลังค่อนข้างแรง (วันที่ 4 ก.ค. 69 – 5 ก.ค. 69) (ประสบอุทกภัย 1 จังหวัด ได้แก่ ตราด)
8. ร่องมรสุมพาดผ่านประเทศเมียนมา ภาคเหนือตอนบน และประเทศลาวตอนบน ในขณะที่มรสุมตะวันตกเฉียงใต้ที่พัดปกคลุมทะเลอันดามัน ประเทศไทย และอ่าวไทยเริ่มมีกำลังอ่อนลงแต่ยังคงมีกำลังค่อนข้างแรง (วันที่ 13 ก.ค. 69 – 14 ก.ค. 69) (ประสบอุทกภัย 1 จังหวัด ได้แก่ เชียงราย)
9. มรสุมตะวันตกเฉียงใต้ที่พัดปกคลุมทะเลอันดามัน ประเทศไทย และอ่าวไทยเริ่มมีกำลังแรงขึ้น ประกอบกับมีหย่อมความกดอากาศต่ำปกคลุมประเทศเวียดนามตอนบน (วันที่ 21 ก.ค. 69 – 25 ก.ค. 69) (ประสบอุทกภัย 1 จังหวัด ได้แก่ ภูเก็ต)
10. ร่องมรสุมพาดผ่านภาคเหนือตอนบน และภาคตะวันออกเฉียงเหนือ ประกอบกับมรสุมตะวันตกเฉียงใต้กำลังค่อนข้างแรงพัดปกคลุมทะเลอันดามัน ประเทศไทย และอ่าวไทย (วันที่ 28 ก.ค. 69 – 1 ส.ค. 69) (ประสบอุทกภัย 22 จังหวัด ได้แก่ เชียงใหม่ แม่ฮ่องสอน เชียงราย พะเยา น่าน อุตรดิตถ์ พิษณุโลก สุโขทัย อุดรธานี เลย หนองบัวลำภู สกลนคร ร้อยเอ็ด นครพนม มุกดาหาร อำนาจเจริญ อุบลราชธานี ยโสธร จันทบุรี เพชรบูรณ์ สระบุรี และระนอง)
11. ร่องมรสุมเลื่อนลงมาพาดผ่านภาคเหนือตอนบนและประเทศลาวตอนบน เข้าสู่หย่อมความกดอากาศต่ำบริเวณชายฝั่งประเทศเวียดนามตอนบนและอ่าวตังเกี๋ย ประกอบกับมรสุมตะวันตกเฉียงใต้พัดปกคลุมทะเลอันดามัน ประเทศไทย และอ่าวไทย (วันที่ 28 ส.ค. 69 – 7 ก.ย. 69) (ประสบอุทกภัย 6 จังหวัด ได้แก่ เชียงใหม่ ลำปาง นครพนม สระบุรี จันทบุรี และตราด)
12. บริเวณความกดอากาศสูงหรือมวลอากาศเย็นแผ่ลงมาปกคลุมภาคเหนือตอนบนและภาคตะวันออกเฉียงเหนือตอนบน ส่งผลให้ร่องมรสุมเลื่อนลงมาพาดผ่านภาคเหนือตอนล่าง ภาคกลางตอนบน และภาคตะวันออกเฉียงเหนือ ประกอบกับมรสุมตะวันตกเฉียงใต้กำลังปานกลางปกคลุมพัดปกคลุมทะเลอันดามัน ภาคใต้ ภาคกลาง ภาคตะวันออก และอ่าวไทย (วันที่ 10 ก.ย. 69 – 13 ก.ย. 69) (ประสบอุทกภัย 4 จังหวัด ได้แก่ เชียงราย หนองบัวลำภู จันทบุรี และเพชรบูรณ์)

สรุปสถานการณ์อุทกภัย ปี 2569

อิทธิพลที่ส่งผลกระทบ

ข้อมูล ณ วันที่ 22 พฤศจิกายน 2569
เวลา 07.00 น.

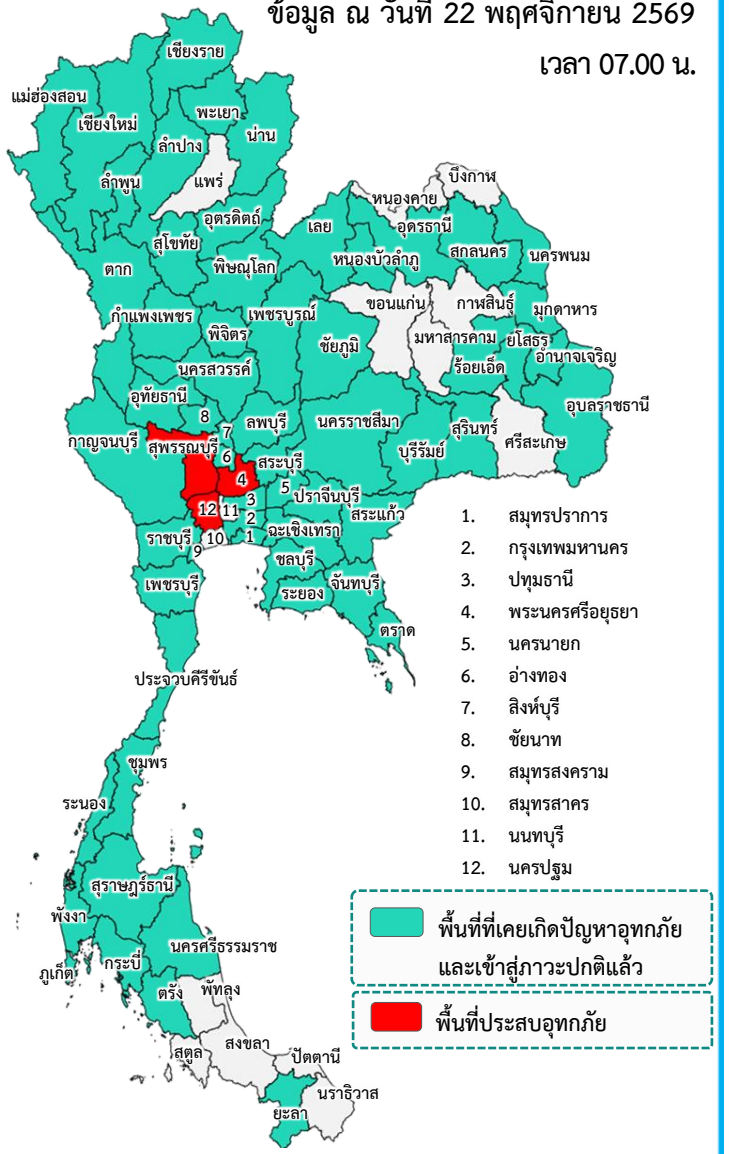

พื้นที่ประสบอุทกภัย ปี 2569 สาเหตุเนื่องจากอิทธิพล ดังนี้

13. ร่องมรสุมเลื่อนขึ้นไปพาดผ่านภาคเหนือ และภาคตะวันออกเฉียงเหนือตอนบน ประกอบกับมรสุมตะวันตกเฉียงใต้กำลังปานกลางยังคงพัดปกคลุมทะเลอันดามันประเทศไทย และอ่าวไทย (วันที่ 13 ก.ย. 69 – 18 ก.ย. 69) (ประสบอุทกภัย 10 จังหวัด ได้แก่ แม่ฮ่องสอน ลำปาง พิษณุโลก แพร่ หนองบัวลำภู ร้อยเอ็ด เพชรบูรณ์ กระบี่ พังงา และระนอง)
14. บริเวณความกดอากาศสูงหรือมวลอากาศเย็นจากประเทศจีนแผ่ปกคลุมภาคเหนือตอนบนและภาคตะวันออกเฉียงเหนือตอนบน ส่งผลให้ร่องมรสุมเลื่อนลงมาพาดผ่านภาคกลางตอนล่าง ภาคใต้ตอนล่าง และภาคตะวันออก ประกอบกับมรสุมตะวันตกเฉียงใต้กำลังค่อนข้างแรงพัดปกคลุมทะเลอันดามัน ประเทศไทย และอ่าวไทย (วันที่ 19 ก.ย. 69 – 22 ก.ย. 69) (ประสบอุทกภัย 15 จังหวัด ได้แก่ เชียงใหม่ ลำพูน ลำปาง สุโขทัย กำแพงเพชร เลย สระแก้ว ปราจีนบุรี ระยอง เพชรบูรณ์ สระบุรี พระนครศรีอยุธยา ชัยนาท อุทัยธานี และสุพรรณบุรี)
15. หย่อมความกดอากาศต่ำกำลังแรงเคลื่อนตามแนวร่องมรสุมที่พาดผ่านภาคกลางตอนล่างและภาคตะวันออก ประกอบกับมรสุมตะวันตกเฉียงใต้บริเวณทะเลอันดามัน ภาคใต้และอ่าวไทยมีกำลังแรงขึ้น ขณะที่บริเวณภาคเหนือตอนบนและภาคตะวันออกเฉียงเหนือตอนบนมีความกดอากาศสูงหรือมวลอากาศเย็นกำลังอ่อนลง (วันที่ 23 ก.ย. 69 – 29 ก.ย. 69) (ประสบอุทกภัย 30 จังหวัด ได้แก่ เชียงใหม่ พิจิตร นครสวรรค์ ตาก กำแพงเพชร ชัยภูมิ นครราชสีมา สุรินทร์ บุรีรัมย์ สระแก้ว นครนายก จันทบุรี ฉะเชิงเทรา ชลบุรี ปราจีนบุรี ระยอง ตราด ลพบุรี เพชรบูรณ์ สระบุรี ปทุมธานี สมุทรปราการ กรุงเทพมหานคร สิงห์บุรี อ่างทอง ราชบุรี นครปฐม กาญจนบุรี สมุทรสงคราม และ พชรบุรี)
16. มรสุมตะวันตกเฉียงใต้พัดปกคลุมทะเลอันดามัน และประเทศไทย ในขณะที่ยังคงมีลมใต้และลมตะวันออกเฉียงใต้พัดปกคลุมภาคตะวันออกเฉียงเหนือตอนล่าง ภาคตะวันออก และอ่าวไทย ประกอบกับบริเวณความกดอากาศสูงหรือมวลอากาศเย็นจากประเทศจีนได้แผ่ลงมาปกคลุมบริเวณประเทศเวียดนามตอนบน (วันที่ 4 ต.ค. 69 – 9 ต.ค. 69) (ประสบอุทกภัย 7 จังหวัด ได้แก่ เชียงใหม่ พะเยา น่าน ลำปาง กำแพงเพชร เลย และยะลา)
17. บริเวณความกดอากาศสูงหรือมวลอากาศเย็นจากประเทศจีนจะแผ่ลงมาปกคลุมประเทศไทยตอนบน ประกอบกับมีลมตะวันออกและลมตะวันออกเฉียงใต้พัดนำความชื้นจากทะเลจีนใต้เข้ามาปกคลุมภาคตะวันออกเฉียงเหนือ ภาคตะวันออก และอ่าวไทย ส่วนมรสุมตะวันตกเฉียงใต้ยังคงพัดปกคลุมทะเลอันดามัน ในขณะที่ร่องมรสุมพาดผ่านภาคใต้ (วันที่ 10 ต.ค. 69 – 14 ต.ค. 69) (ประสบอุทกภัย 2 จังหวัด ได้แก่ ราชบุรี เพชรบุรี)
18. ร่องมรสุมพาดผ่านอ่าวไทย และภาคใต้ตอนล่าง ในขณะที่บริเวณความกดอากาศสูงหรือมวลอากาศเย็นปกคลุมภาคเหนือตอนบน ภาคตะวันออกเฉียงเหนือตอนบน และทะเลจีนใต้ ส่งผลให้มีลมฝ่ายตะวันออกพัดปกคลุมประเทศไทยตอนบน (วันที่ 19 ต.ค. 69 – 23 ต.ค. 69) (ประสบอุทกภัย 3 จังหวัด ได้แก่ ประจวบคีรีขันธ์ สุราษฎร์ธานี กระบี่)
19. บริเวณความกดอากาศสูงหรือมวลอากาศเย็นจากประเทศจีนปกคลุมประเทศไทยตอนบน และทะเลจีนใต้ ส่งผลให้มีลมฝ่ายตะวันออกพัดปกคลุมประเทศไทย และอ่าวไทย ในขณะที่มีหย่อมความกดอากาศต่ำปกคลุมบริเวณทะเลอันดามัน (วันที่ 28 ต.ค. 69 – 30 ต.ค. 69) (ประสบอุทกภัย 3 จังหวัด ได้แก่ ชุมพร ประจวบคีรีขันธ์ และภูเก็ต)
20. บริเวณความกดอากาศสูงหรือมวลอากาศเย็นกำลังค่อนข้างแรงอีกระลอกหนึ่งจากประเทศจีนแผ่ลงมาปกคลุมประเทศไทยตอนบน และทะเลจีนใต้ ประกอบกับคลื่นกระแสลมฝ่ายตะวันตกเคลื่อนผ่านประเทศเมียนมา และภาคเหนือของประเทศไทย ในขณะที่มรสุมตะวันออกเฉียงเหนือกำลังปานกลางพัดปกคลุมอ่าวไทย ภาคใต้ และทะเลอันดามัน (วันที่ 10 พ.ย. 69 – ปัจจุบัน) (ประสบอุทกภัย 4 จังหวัด ได้แก่ ประจวบคีรีขันธ์ ชุมพร สุราษฎร์ธานี นครศรีธรรมราช)

สรุปสถานการณ์อุทกภัย ปี 2569

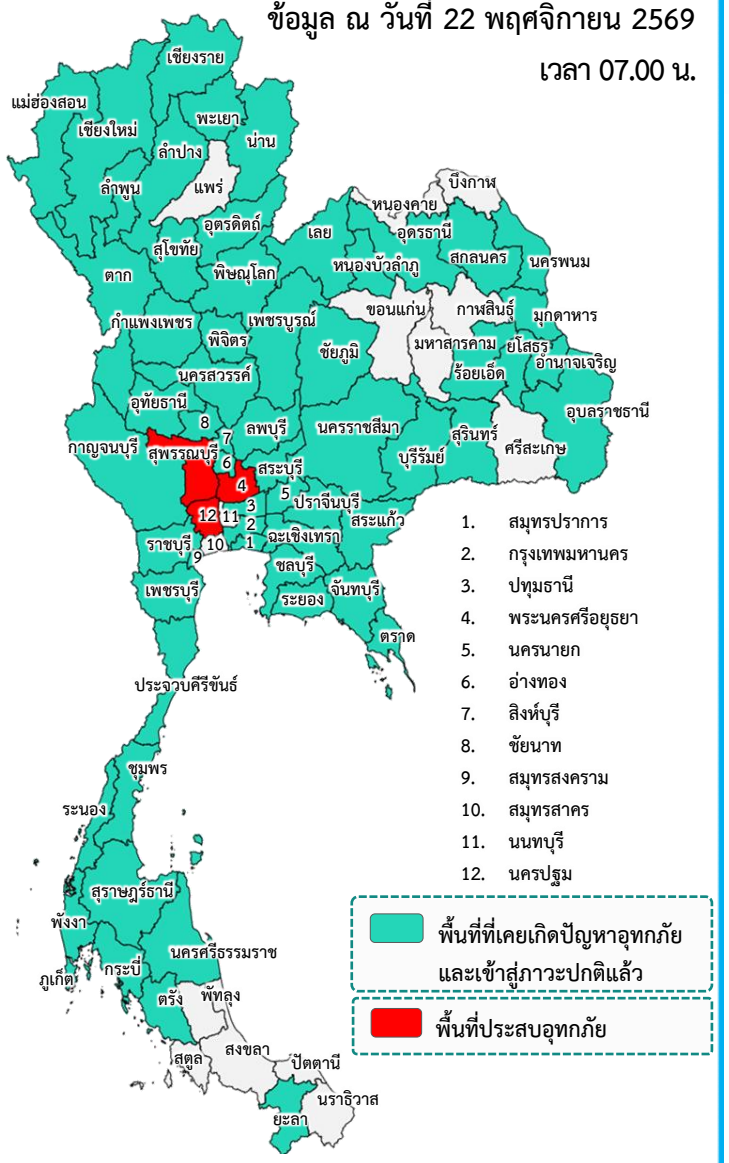

พื้นที่ประสบอุทกภัยรวมทั้งสิ้น 63 จังหวัด ดังนี้

- จังหวัดที่เข้าสู่ภาวะปกติ 60 จังหวัด ได้แก่ จังหวัดเชียงใหม่ ลำพูน แม่ฮ่องสอน เชียงราย พะเยา น่าน ลำปาง อุตรดิตถ์ พิษณุโลก พิจิตร นครสวรรค์ สุโขทัย ตาก กำแพงเพชร อุดรธานี เลย สกลนคร หนองบัวลำภู ชัยภูมิ ร้อยเอ็ด นครพนม มุกดาหาร อำนาจเจริญ อุบลราชธานี ยโสธร นครราชสีมา สุรินทร์ บุรีรัมย์ สระแก้ว นครนายก จันทบุรี ฉะเชิงเทรา ชลบุรี ปราจีนบุรี ระยอง ตราด ลพบุรี เพชรบูรณ์ สระบุรี ปทุมธานี สมุทรปราการ กรุงเทพมหานคร ชัยนาท สิงห์บุรี อ่างทอง อุทัยธานี ราชบุรี กาญจนบุรี สมุทรสงคราม เพชรบุรี ระนอง ชุมพร ประจวบคีรีขันธ์ สุราษฎร์ธานี ภูเก็ต พังงา นครศรีธรรมราช กระบี่ ตรัง และยะลา
- จังหวัดที่ประสบอุทกภัย 3 จังหวัด ได้แก่ จังหวัดนครปฐม พระนครศรีอยุธยา และสุพรรณบุรี

ลำดับ	วันเริ่มอุทกภัย	สชป.	ลุ่มน้ำ	จังหวัด	อำเภอ (จำนวน)	รายชื่ออำเภอ	จุดประสบภัย							พื้นที่ประสบภัย	
							ล้นตลิ่ง	ลำน้ำที่น้ำล้นตลิ่ง	น้ำป่าไหลหลาก	ท่วมขัง	ในเขตชลประทาน	นอกเขตชลประทาน	ระดับน้ำ (ม.)	ไร่	ครัวเรือน
1	24 ก.ย. 69	13	ท่าจีน	นครปฐม	3	บางเลน นครชัยศรี สามพราน	✓	แม่น้ำท่าจีน คลองเจดีย์บูชา คลองท่าผา-บางแก้ว คลองสัมปทวน คลองบางพระ คลองจินดา		✓	✓	✓	0.20 - 0.30	10,820	1,092
2	21 ก.ย. 69	10	เจ้าพระยา	พระนครศรีอยุธยา	9	เสนา ผักไห่ บางบาล บางไทร พระนครศรีอยุธยา บางปะอิน บางปะหัน ลาดบัวหลวง บางซ้าย	✓	แม่น้ำน้อย แม่น้ำเจ้าพระยา แม่น้ำลพบุรี		✓		✓	0.10 - 0.60		24,536
3	18 ก.ย. 69	12	ท่าจีน	สุพรรณบุรี	4	บางปลาม้า สองพี่น้อง เมืองสุพรรณบุรี อู่ทอง	✓	แม่น้ำท่าจีน คลองระบายใหญ่สองพี่น้อง คลองท่าว้า		✓		✓	0.30 - 0.60		22,109
รวม					16		3		0	3	1	3		10,820	47,737

สรุปสถานการณ์อุทกภัย จังหวัดนครปฐม

วันที่ 22 พฤศจิกายน 2569 เวลา 07.00 น.



1. สาเหตุ

เนื่องจากเกิดฝนตกหนักอย่างต่อเนื่อง ทำให้ปริมาณน้ำฝนสะสมในพื้นที่จำนวนมากและระดับน้ำในแม่น้ำท่าจีนสูงขึ้น ส่งผลให้เกิดน้ำล้นตลิ่งและน้ำท่วมขังพื้นที่การเกษตร

2. สถานการณ์ปัจจุบัน

พื้นที่ประสบอุทกภัย รวมจำนวน **3 อำเภอ** ได้แก่ **อ.บางเลน อ.นครชัยศรี** และ **อ.สามพราน** รวมพื้นที่ได้รับผลกระทบ จำนวน 10,820 ไร่ 1,092 ครัวเรือน

3. รายละเอียด

ที่	วันเริ่มอุทกภัย	หมู่ที่ (จำนวน)	ตำบล (จำนวน)	อำเภอ	จุดประสบภัย						พื้นที่ประสบภัย		ประชากร (คน)	ระดับน้ำ (ม.)	การช่วยเหลือ
					ล้นตลิ่ง	ลำน้ำที่ล้นตลิ่ง	น้ำป่าไหลหลาก	ท่วมขัง	ในเขตชลประทาน	นอกเขตชลประทาน	ครัวเรือน	ไร่			
1	24 ก.ย. 69	10	5	บางเลน		แม่น้ำท่าจีน			✓			10,200			
2	26 ก.ย. 69	22	11	นครชัยศรี	✓	คลองเจดีย์บูชา คลองท่าผา-บางแก้ว คลองสัมปทวน คลองบางพระ		✓	✓	✓	960	150	1,220	0.20 – 0.30	
3	26 ก.ย. 69	15	8	สามพราน	✓	แม่น้ำท่าจีน คลองจินดา			✓		132	470		0.20	

4. การช่วยเหลือเพิ่มเติม

โครงการชลประทานนครปฐม สำนักงานชลประทานที่ 13 ดำเนินการติดตั้งเครื่องสูบน้ำ จำนวน 6 เครื่อง และติดตามสถานการณ์น้ำอย่างใกล้ชิด พร้อมแจ้งเตือนและประชาสัมพันธ์ข้อมูลระดับน้ำให้ประชาชนทราบอย่างต่อเนื่อง

สรุปสถานการณ์อุทกภัย จังหวัดพระนครศรีอยุธยา

วันที่ 22 พฤศจิกายน 2569 เวลา 07.00 น.

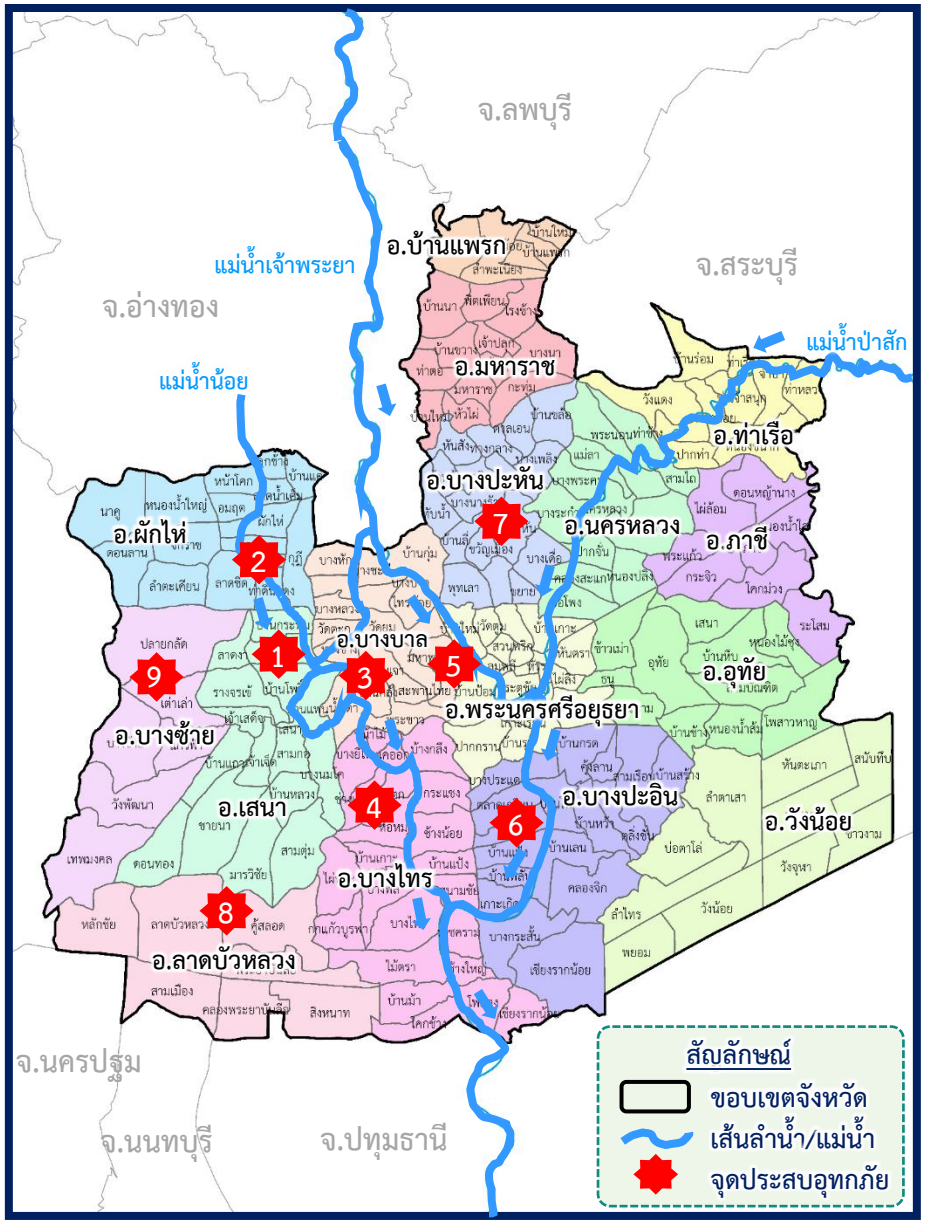

1. สาเหตุ

เนื่องจากปริมาณน้ำบริเวณ จ.นครสวรรค์ (สถานี C.2) และการระบายน้ำบริเวณท้ายเขื่อนเจ้าพระยา (สถานี C.13) ปรับเพิ่มการระบาย จึงทำให้ปริมาณน้ำในแม่น้ำน้อยและแม่น้ำเจ้าพระยาเพิ่มสูงขึ้นอย่างต่อเนื่อง ส่งผลให้เกิดน้ำล้นตลิ่งเข้าท่วมบ้านเรือนประชาชน

2. สถานการณ์ปัจจุบัน

พื้นที่ประสบอุทกภัยนอกคันกั้นน้ำ รวมจำนวน **9 อำเภอ** ได้แก่ **อ.เสนา อ.ผักไห่ อ.บางบาล อ.บางไทร อ.พระนครศรีอยุธยา อ.บางปะอิน อ.บางปะหัน อ.ลาดบัวหลวง** และ **อ.บางซ้าย** รวมพื้นที่รับผลกระทบจำนวน 24,536 ครัวเรือน

3. รายละเอียด

ที่	วันเริ่มอุทกภัย	หมู่ที่ (จำนวน)	ตำบล (จำนวน)	อำเภอ	จุดประสบภัย						พื้นที่ประสบภัย		ประชากร (คน)	ระดับน้ำ (ม.)	การช่วยเหลือ
					ล้นตลิ่ง	ลำน้ำที่ล้นตลิ่ง	น้ำป่าไหลหลาก	ท่วมขัง	ในเขตชลประทาน	นอกเขตชลประทาน	ครัวเรือน	ไร่			
1	21 ก.ย. 69	658	108	เสนา	✓	แม่น้ำน้อย		✓		✓	5,790			0.10 – 0.60	
2	21 ก.ย. 69			ผักไห่	✓	แม่น้ำน้อย		✓		✓	3,782			0.10 – 0.60	
3	22 ก.ย. 69			บางบาล	✓	แม่น้ำน้อย แม่น้ำเจ้าพระยา		✓		✓	1,457			0.10 – 0.60	
4	22 ก.ย. 69			บางไทร	✓	แม่น้ำน้อย แม่น้ำเจ้าพระยา		✓		✓	867			0.10 – 0.60	
5	23 ก.ย. 69			พระนครศรีอยุธยา	✓	แม่น้ำเจ้าพระยา		✓		✓	1,413			0.10 – 0.60	
6	23 ก.ย. 69			บางปะอิน	✓	แม่น้ำเจ้าพระยา		✓		✓	4,715			0.10 – 0.60	
7	27 ก.ย. 69			บางปะหัน	✓	แม่น้ำลพบุรี		✓		✓	1,770			0.10 – 0.50	
8	28 ก.ย. 69			ลาดบัวหลวง	✓	แม่น้ำเจ้าพระยา		✓		✓	1,519			0.10 – 0.50	
9	2 ต.ค. 69			บางซ้าย	✓	แม่น้ำน้อย		✓			3,223			0.10 – 0.50	

4. การช่วยเหลือเพิ่มเติม

โครงการชลประทานพระนครศรีอยุธยา สำนักงานชลประทานที่ 10 เตรียมความพร้อมให้เจ้าหน้าที่เฝ้าระวัง ประสานกับหน่วยงานในพื้นที่ แจ้งเตือนและติดตามสถานการณ์น้ำอย่างใกล้ชิด

สรุปสถานการณ์อุทกภัย จังหวัดสุพรรณบุรี

วันที่ 22 พฤศจิกายน 2569 เวลา 07.00 น.

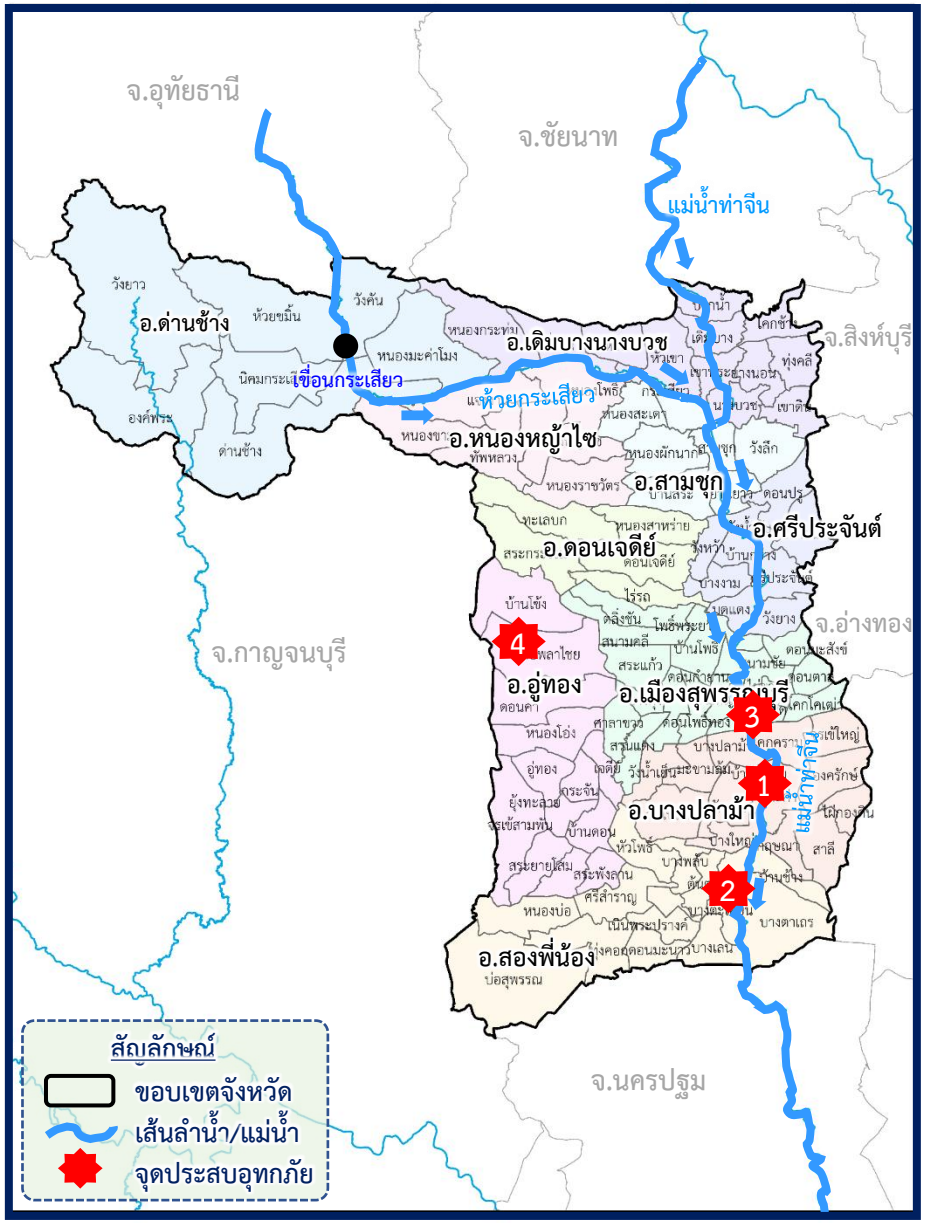

1. สาเหตุ

เนื่องจากเกิดฝนตกหนักและน้ำทะเลหนุนตั้งแต่ 23 ก.ย. 69 ส่งผลให้การระบายน้ำล่าช้าและเอ่อท่วมพื้นที่เกษตรกรรม ทำให้มีปริมาณน้ำฝนสะสมในพื้นที่จำนวนมาก และระดับน้ำในแม่น้ำท่าจีนสูงขึ้น ประกอบกับมีปริมาณน้ำจากพื้นที่ตอนบนไหลลงมาสมทบในแม่น้ำท่าจีนเกินกว่าศักยภาพของลำน้ำทำให้ระดับน้ำเพิ่มขึ้น

2. สถานการณ์ปัจจุบัน

พื้นที่ประสบอุทกภัย รวมจำนวน **4 อำเภอ** ได้แก่ **อ.บางปลาม้า อ.สองพี่น้อง อ.เมืองสุพรรณบุรี** และ **อ.อู่ทอง** รวมพื้นที่รับผลกระทบจำนวน 22,109 ครัวเรือน

3. รายละเอียด

ที่	วันเริ่มอุทกภัย	หมู่ที่ (จำนวน)	ตำบล (จำนวน)	อำเภอ	จุดประสบภัย						พื้นที่ประสบภัย		ประชากร (คน)	ระดับน้ำ (ม.)	การช่วยเหลือ
					ล้นตลิ่ง	ลำน้ำที่ล้นตลิ่ง	น้ำป่าไหลหลาก	ท่วมขัง	ในเขตชลประทาน	นอกเขตชลประทาน	ครัวเรือน	ไร่			
1	18 ก.ย. 69		14	บางปลาม้า	✓	แม่น้ำท่าจีน คลองสาขา		✓		✓	6,358			0.50	
2	18 ก.ย. 69		8	สองพี่น้อง	✓	แม่น้ำท่าจีน คลองระบายใหญ่สองพี่น้อง		✓		✓	7,953			0.50 – 0.60	
3	23 ก.ย. 69		10	เมืองสุพรรณบุรี	✓	แม่น้ำท่าจีน คลองท่าว้า		✓		✓	7,460			0.30 – 0.40	
4	28 ก.ย.69		3	อู่ทอง				✓		✓	338			0.50	

4. การช่วยเหลือเพิ่มเติม

โครงการชลประทานสุพรรณบุรี สำนักงานชลประทานที่ 12 แจ้งเตือนข่าวสารสถานการณ์น้ำให้ประชาชนรับทราบ รวมทั้งประสานจัดเจ้าหน้าที่เฝ้าระวังและติดตามสถานการณ์ในพื้นที่อย่างใกล้ชิด และติดตั้งเครื่องสูบน้ำเคลื่อนที่ช่วยเหลือในพื้นที่เกิดอุทกภัย



กรมชลประทาน

13 มิถุนายน 2569

02 669 2560 หรือ สายด่วนชลประทาน 1460

www.wmsc.rid.go.th/
www.swoc.rid.go.th/

wmsc.1460@gmail.com

SWOC RID

อาคาร 99 ปี ม.ล.ชูชาติ กำภู
กรมชลประทาน กรุงเทพมหานคร